令和３年度
国史跡土佐藩主山内家墓所保存整備工事

位置図(S=1/25,000)

図面リスト

番号	図　面　名　称	縮　尺
1	全体平面図	1/500
2	作業道①平面図・詳細図	1/図示
3	作業道①断面図	1/100
4	詳細図	1/図示

数量表

記号	工種・種別	細別・規格	数量	単位	備　　考
▨	仮設工	作業道①	1.00	式	
■		作業道②	7.50	m	
■		作業道③(別工事)	9.50	m	
▭		作業道　t=100	48.00	m2	
▭		土のう積み	1.66	m2	0.88+0.78=1.66
■	石段修復工	大型土のう①	2.00	袋	

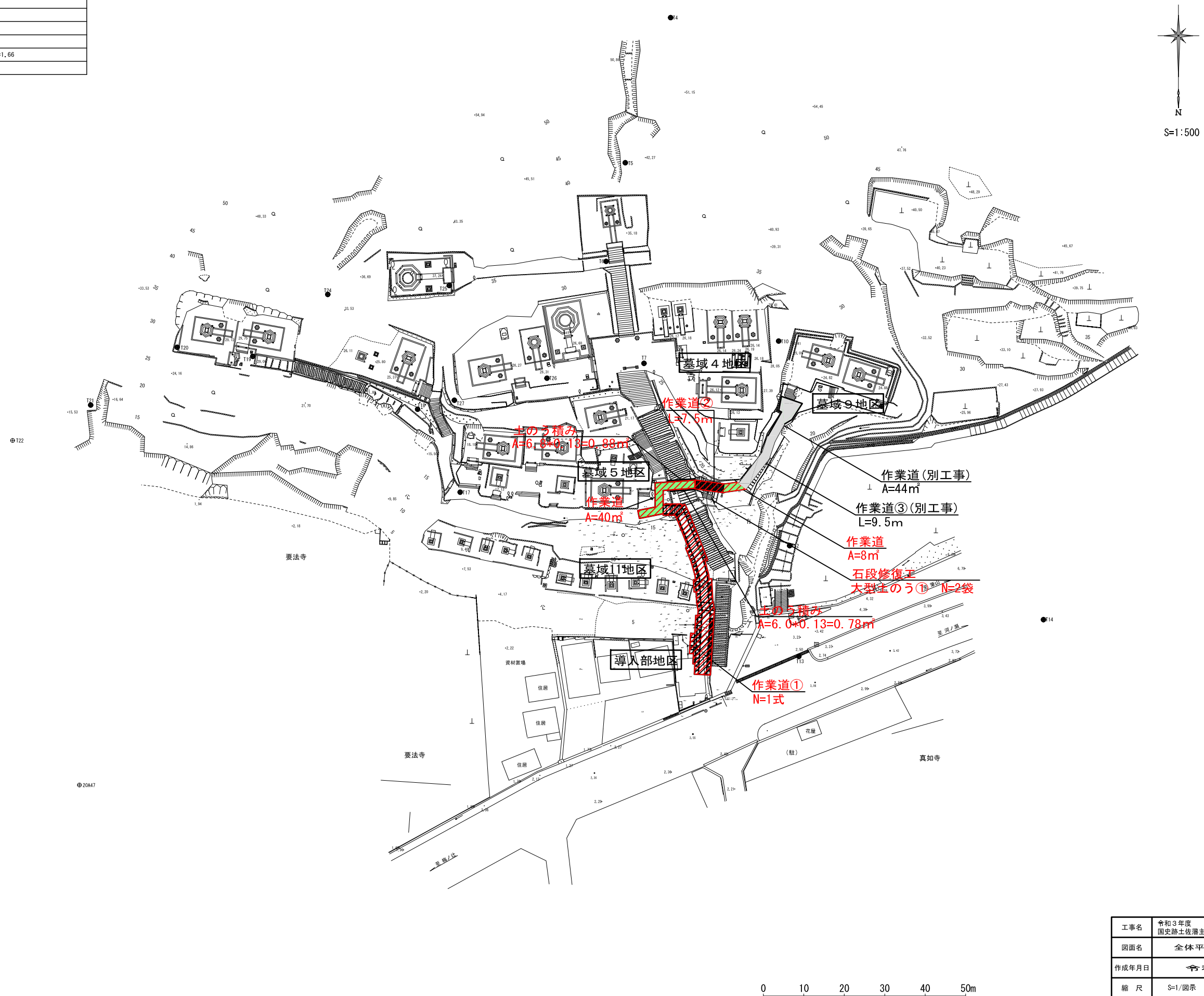

工事名	令和３年度 国史跡土佐藩主山内家墓所保存整備工事		
図面名	全体平面図		
作成年月日	令和３年10月		
縮　尺	S=1/図示	図面番号	1 ／ 4
設計会社名	株式会社空間文化開発機構		
事業者名	公益財団法人土佐山内記念財団		

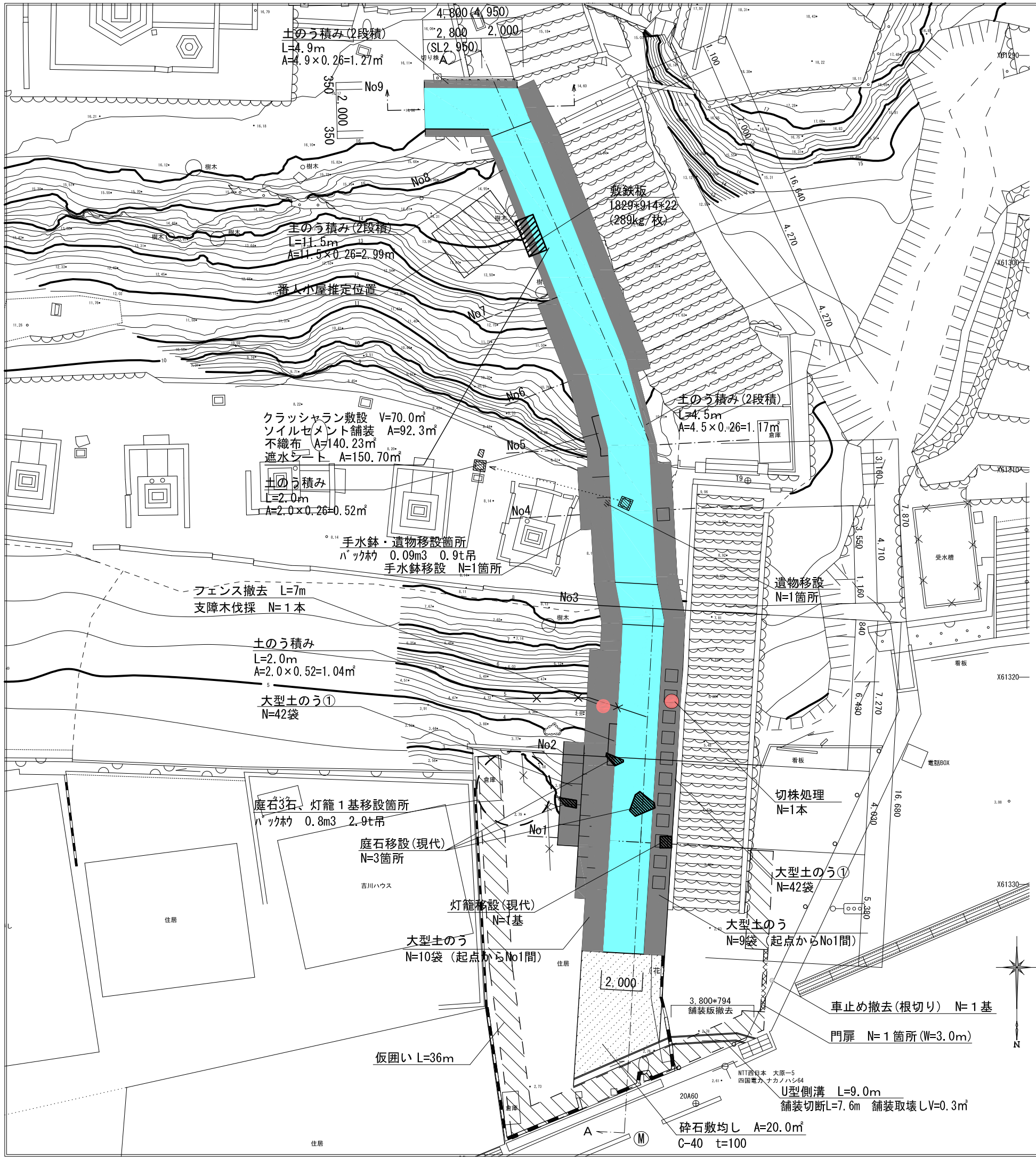

数量表

記号	工種・種別	細別・規格	数量	単位	備　　考
	準備工	切株処理　φ600	1.00	本	H0.5m　地表面伐採
		支障木伐採	1.00	本	幹周30cm以上60cm未満
		フェンス撤去	7.00	m	
		仮囲い	36.00	m	H=3.0m
		門扉	1.00	箇所	W=3.0m　キャスターゲート
		車止め撤去(根切り)	1.00	基	
	仮設工	大型土のう(耐候性)	19.00	袋	BH0.8m³　10+9=19
		大型土のう①(耐候性)	84.00	袋	小型バックホウ　42+42=84
		クラッシャランC-40	70.00	m3	
		ソイルセメント舗装　t=200	92.30	m2	(16.68+7.87+16.65+4.95)*2.0=92.3
		土のう積み(耐候性)	8.65	m2	1.04+0.52+1.17+2.99+1.27+0.88+0.78=8.65
		不織布　t=10	140.23	m2	
		遮水シート　#3000	150.70	m2	
		手水鉢移設	1.00	箇所	
		遺物移設	1.00	箇所	
		庭石移設(現代)	3.00	石	
		敷鉄板　1829*914*22	1.00	枚	
		灯籠移設(現代)	1.00	基	
		U形側溝　300A	9.00	m	舗装切断L=7.6m　舗装取壊しV=0.3m3
		砕石敷均し	20.00	m2	クラッシャランC-40　t=100

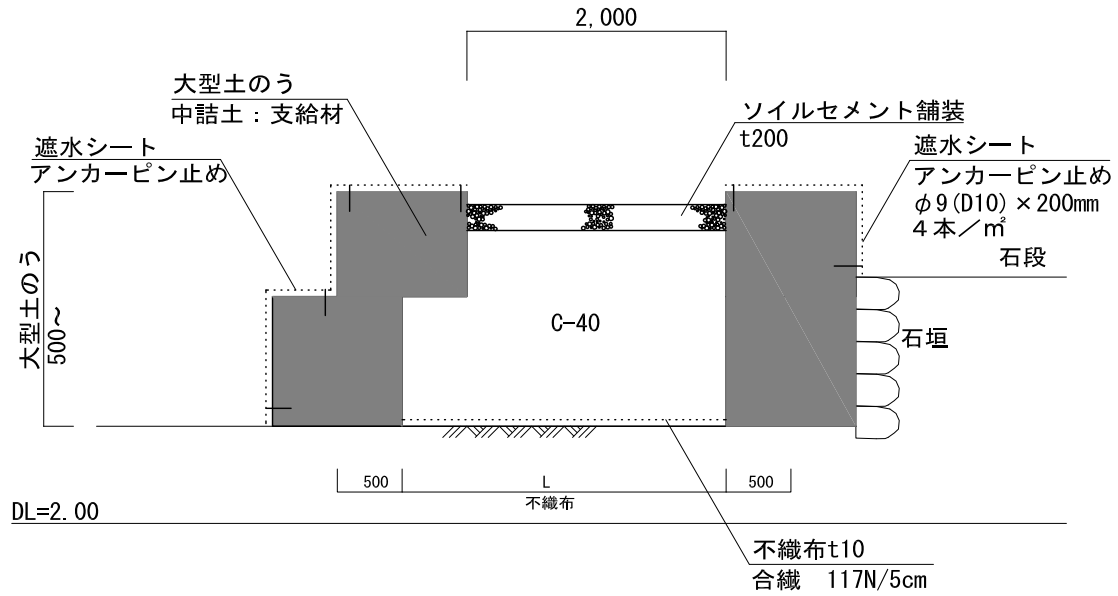

標準断面図　S=1/30

U形側溝

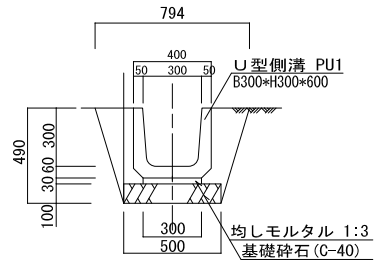

標準断面図　S=1/20

凡例

大型土のう(2段積)

工事名	令和３年度 国史跡土佐藩主山内家墓所保存整備工事
図面名	作業道①平面図・詳細図
作成年月日	令和３年10月
縮　尺	S=1/図示　　図面番号　2／4
設計会社名	株式会社空間文化開発機構
事業者名	公益財団法人土佐山内記念財団

作業道

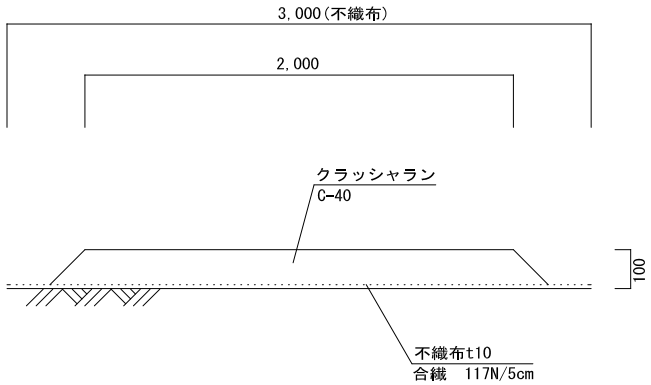

標準断面図　S=1/10

作業道(参道石段部)

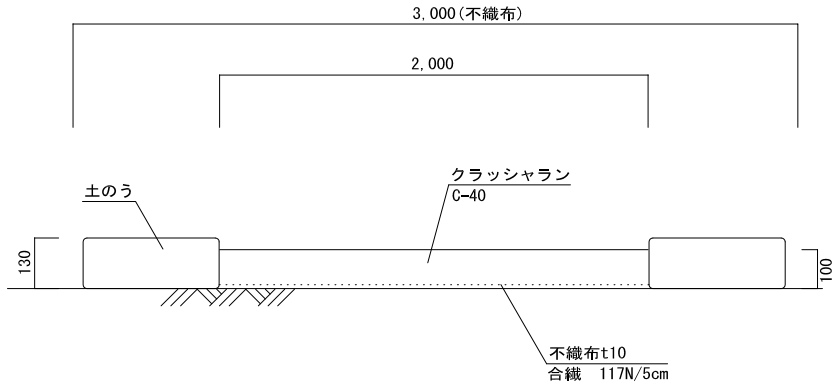

※石段・縁石部は土のうを敷設して高さを調整すること。

標準断面図　S=1/10

仮囲い

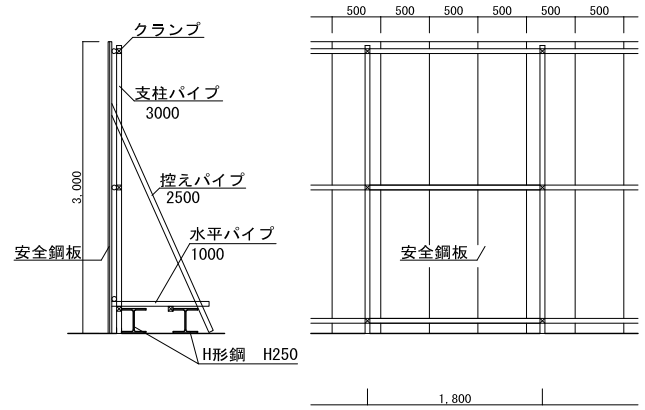

標準断面図　S=1/40

作業道②・③

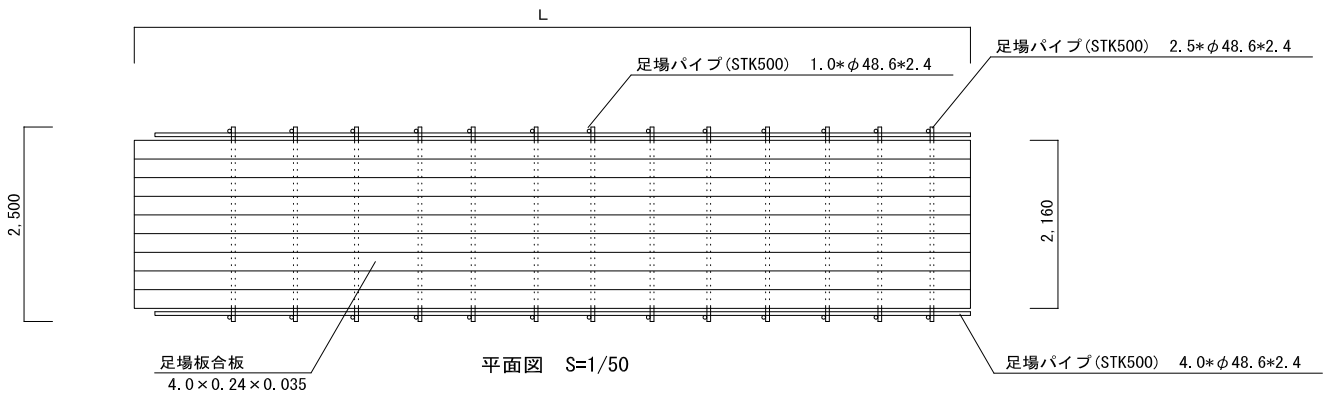

平面図　S=1/50

作業道②・③　　４ｍ当たり(50cm間隔=8段)

名　称	単位	数量
足場パイプ(STK500)　4.0*φ48.6*2.4	本	2.0
足場パイプ(STK500)　2.5*φ48.6*2.4	本	8.0
足場パイプ(STK500)　1.0*φ48.6*2.4	本	16.0
ベースプレート　φ48.6用	個	16.0
直交クランプ　φ48.6用	個	32.0
ジョイント　φ48.6用	個	2.0
足場板合板　4.0m*t3.5cm*W24cm	枚	9.0
ゴムマット　t=10mm　3.0*0.3	枚	8.0

※材料はすべて買い取りとする。

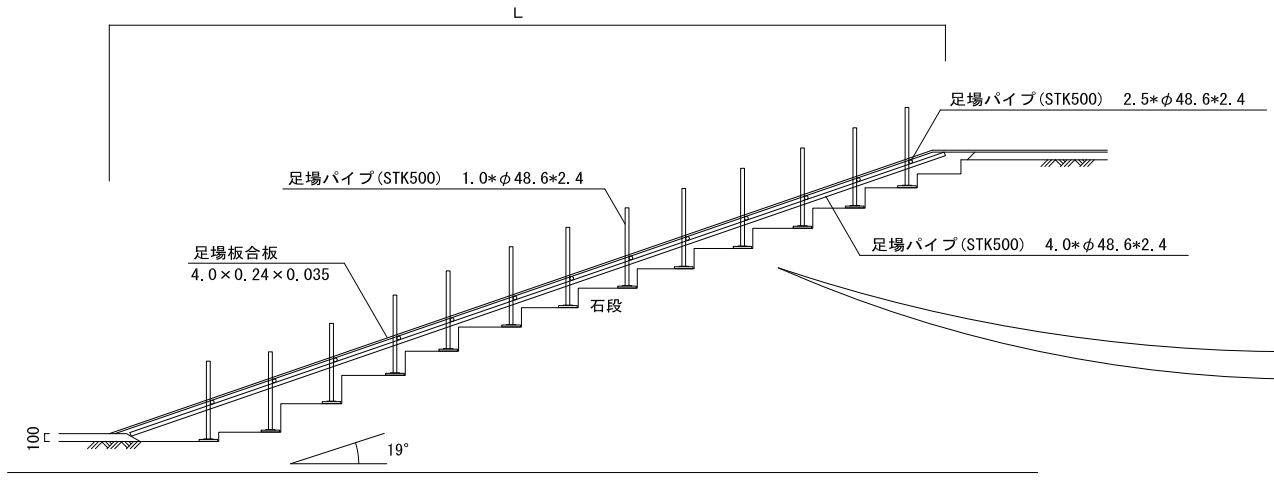

標準断面図　S=1/50

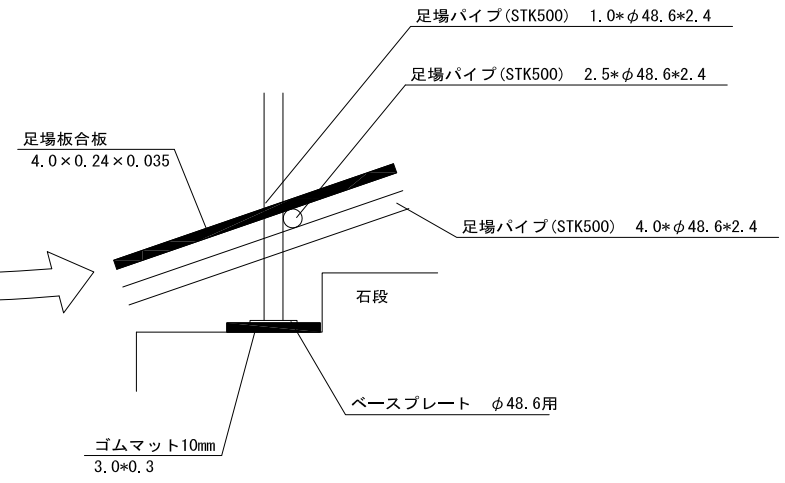

詳細図　S=1/10

門扉

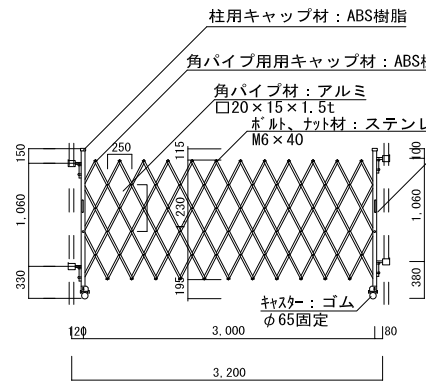

立面図　S=1/40

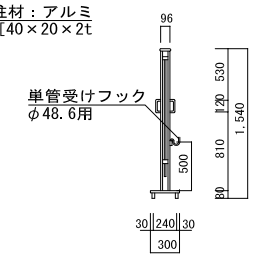

断面図　S=1/40

※15AGS-30-0同等品以上

工事名	令和３年度 国史跡土佐藩主山内家墓所保存整備工事		
図面名	詳細図		
作成年月日	令和３年10月		
縮　尺	S=1/図示	図面番号	4 ／ 4
設計会社名	株式会社空間文化開発機構		
事業者名	公益財団法人土佐山内記念財団		

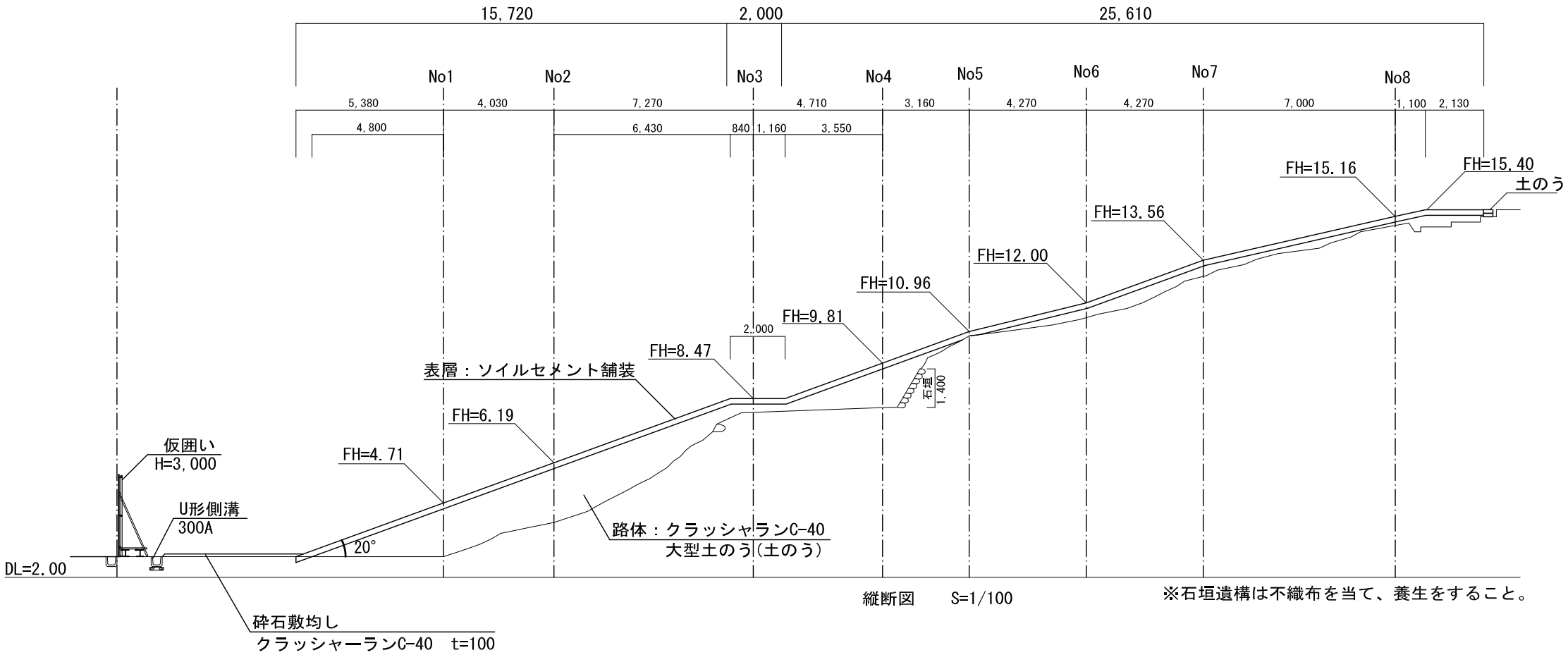

縦断図　S=1/100

※石垣遺構は不織布を当て、養生をすること。

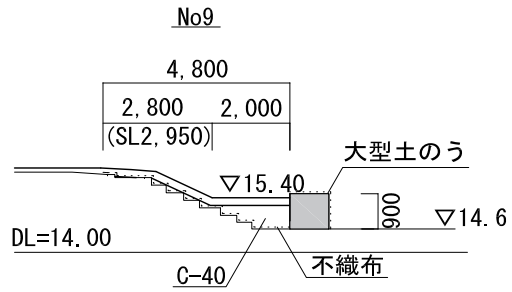

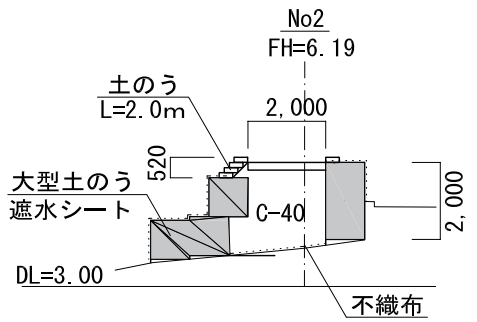

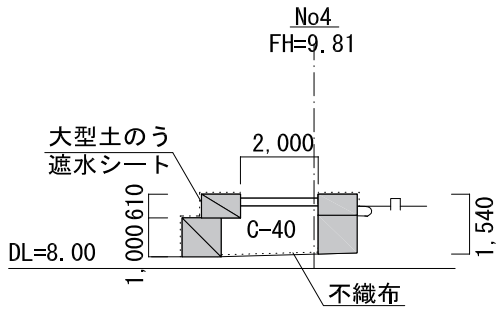

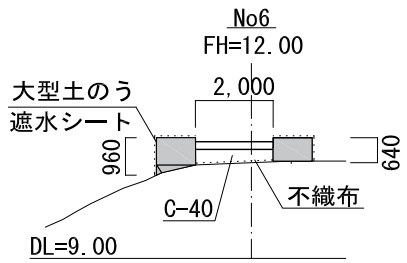

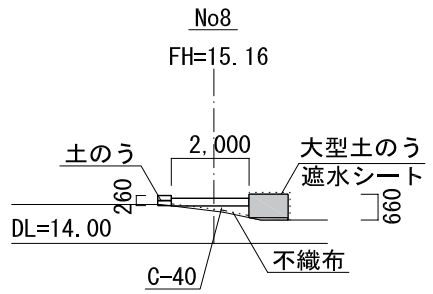

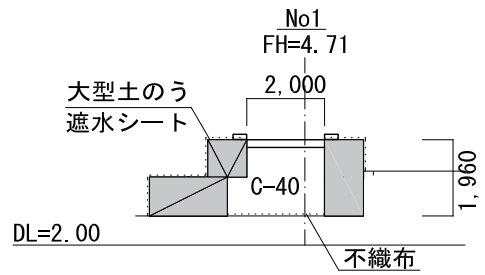

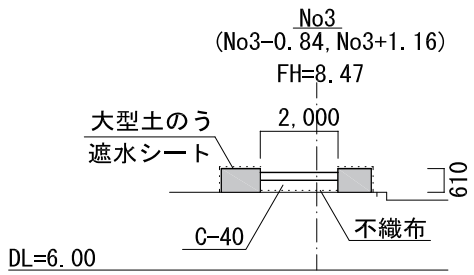

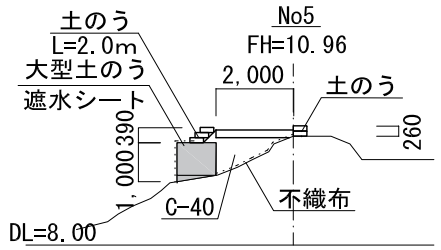

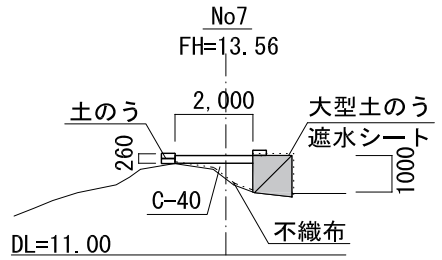

横断図　S=1/100

数量表

項　目	単位	No1	No2	No3	No4	No5	No6	No7	No8	No9
ｸﾗｯｼｬﾗﾝC-40	㎥	4.02	4.66	0.62	3.03	1.04	0.71	0.58	0.25	1.00
不織布	m	3.50	3.50	3.00	3.50	3.25	3.00	3.10	3.00	5.20
遮水シート	m	6.50	6.00	3.22	4.42	1.50	3.60	2.00	1.66	1.90

工事名	令和３年度 国史跡土佐藩主山内家墓所保存整備工事		
図面名	作業道①断面図		
作成年月日	令和３年10月		
縮　尺	S=1/100	図面番号	3 ／ 4
設計会社名	株式会社空間文化開発機構		
事業者名	公益財団法人土佐山内記念財団		