令和７年度
国史跡土佐藩主山内家墓所保存整備工事(石垣解体等)

位置図(S=1/25,000)



図面リスト

番号	図　面　名　称	縮　尺
1/22	全体平面図	1/300
2/22	仮設平面図	1/50
3/22	仮設足場立面図	1/30
4/22	重機作業計画平面図	1/50
5/22	小型ｸﾛｰﾗｸﾚｰﾝ吊上能力断面図Ａ	1/50
6/22	小型ｸﾛｰﾗｸﾚｰﾝ吊上能力断面図Ｂ	1/50
7/22	石垣断面位置図	1/50
8/22	石垣解体立面図１	1/30
9/22	石垣解体立面図２	1/30
10/22	石垣解体断面図１	1/30
11/22	石垣解体断面図２	1/30
12/22	石垣解体断面図３	1/30
13/22	石垣解体断面図４	1/30
14/22	石垣解体断面図５	1/30
15/22	石垣解体断面図６	1/30
16/22	石垣積み直し立面図	1/30
17/22	石垣積み直し断面図１	1/30
18/22	石垣積み直し断面図２	1/30
19/22	石垣積み直し断面図３	1/30
20/22	石垣積み直し断面図４	1/30
21/22	石垣積み直し断面図５	1/30
22/22	石垣積み直し断面図６	1/30

数量表

記号	工種・種別	細別・規格	数量	単位	備　　考
	仮設工				
	工事用道路工				
	既設道路	仮設坂路補修	2.0	個所	
		コンクリート舗装	142.6	㎡	

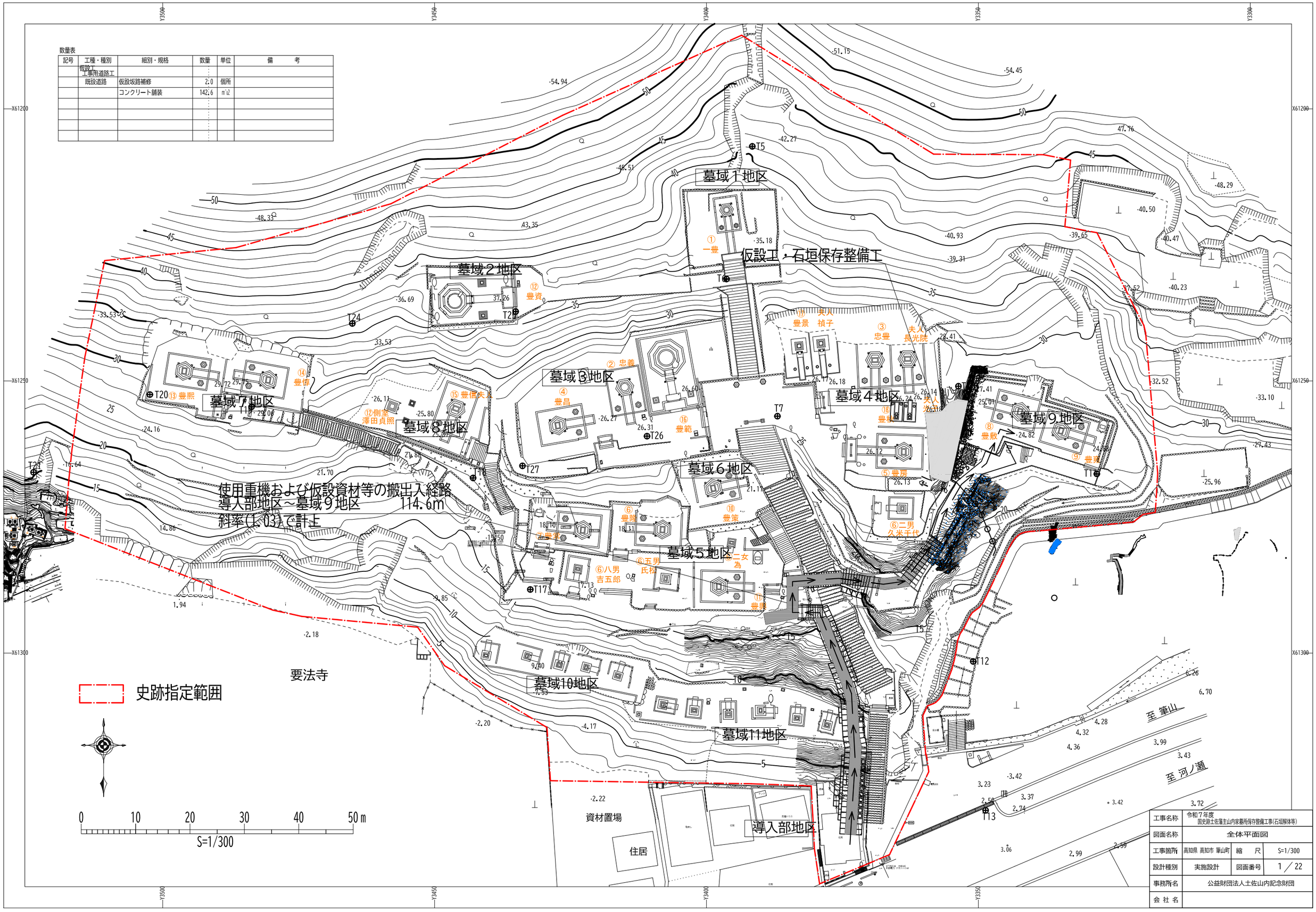

工事名称	令和７年度 国史跡土佐藩主山内家墓所保存整備工事(石垣解体等)		
図面名称	全体平面図		
工事箇所	高知県 高知市 筆山町	縮　尺	S=1/300
設計種別	実施設計	図面番号	1 ／ 22
事務所名	公益財団法人土佐山内記念財団		
会 社 名			

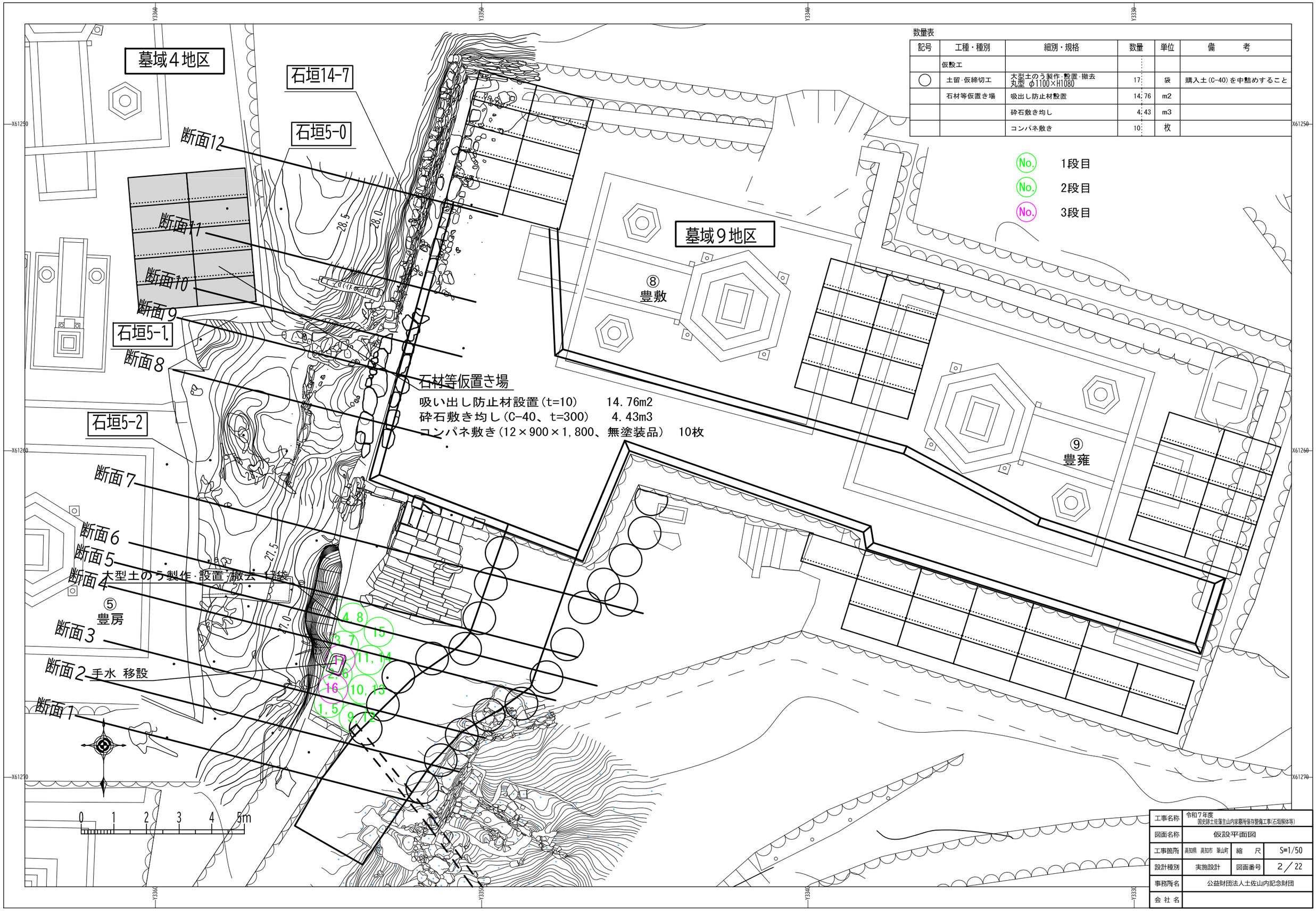

数量表

記号	工種・種別	細別・規格	数量	単位	備　考
	仮設工				
○	土留･仮締切工	大型土のう製作･設置･撤去 丸型 φ1100×H1080	17	袋	購入土(C-40)を中詰めすること
	石材等仮置き場	吸出し防止材設置	14.76	m2	
		砕石敷き均し	4.43	m3	
		コンパネ敷き	10	枚	

工事名称	令和７年度 国史跡土佐藩主山内家墓所保存整備工事(石垣解体等)		
図面名称	仮設平面図		
工事箇所	高知県　高知市　筆山町	縮　尺	S=1/50
設計種別	実施設計	図面番号	2／22
事務所名	公益財団法人土佐山内記念財団		
会 社 名			

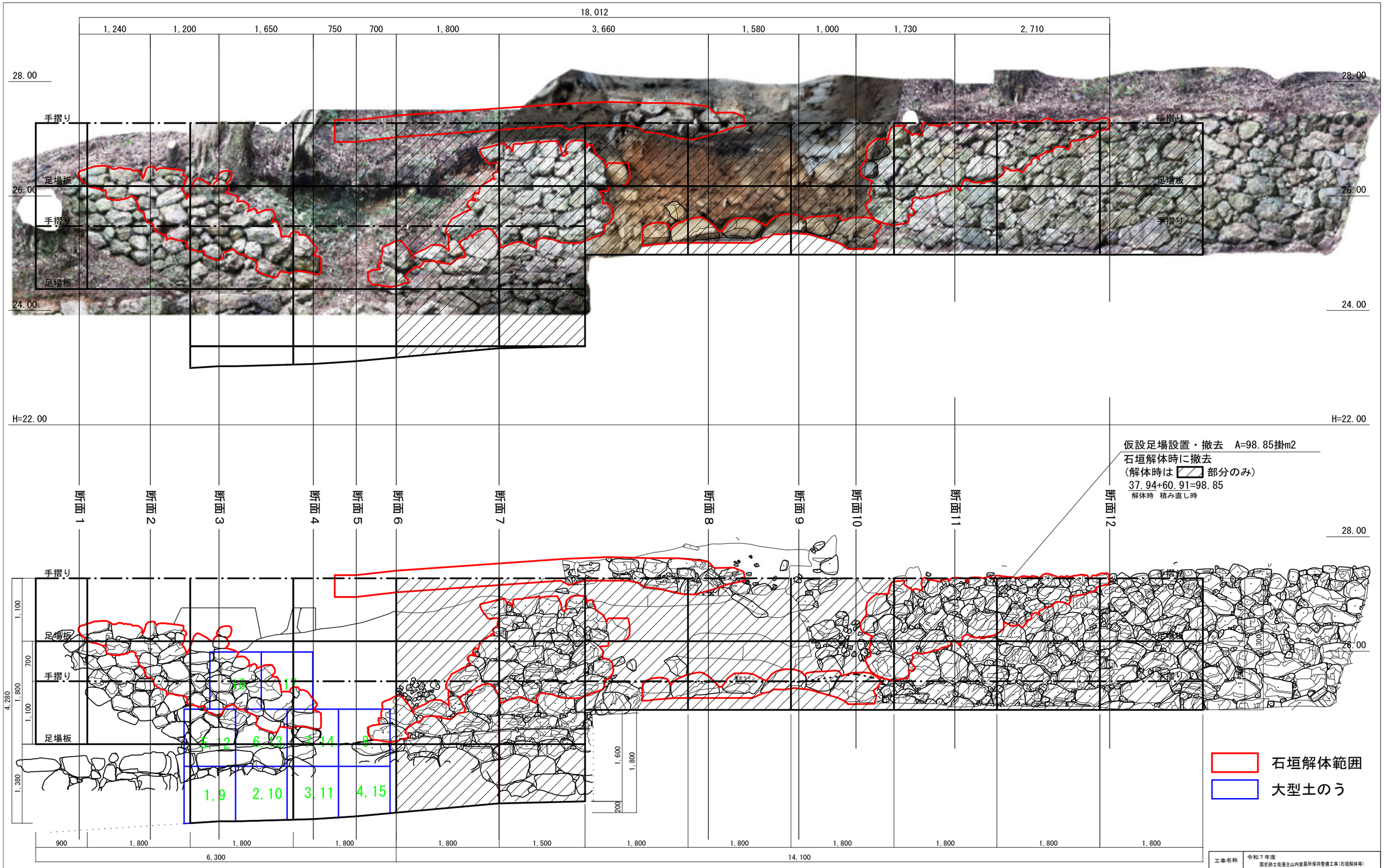

石垣14-7　仮設足場立面図

数量表

記号	工種・種別	細別・規格	数量	単位	備　　考
	石垣保存整備工				
	石垣解体準備	仮設足場設置・撤去	98.85	掛m2	

工事名称	令和７年度 国史跡土佐湯主山内家墓所保存整備工事(石垣解体等)		
図面名称	仮設足場立面図		
工事箇所	高知県　高知市　菫山町	縮　尺	S=1/30
設計種別	実施設計	図面番号	3 ／ 22
事務所名	公益財団法人土佐山内記念財団		
会 社 名			

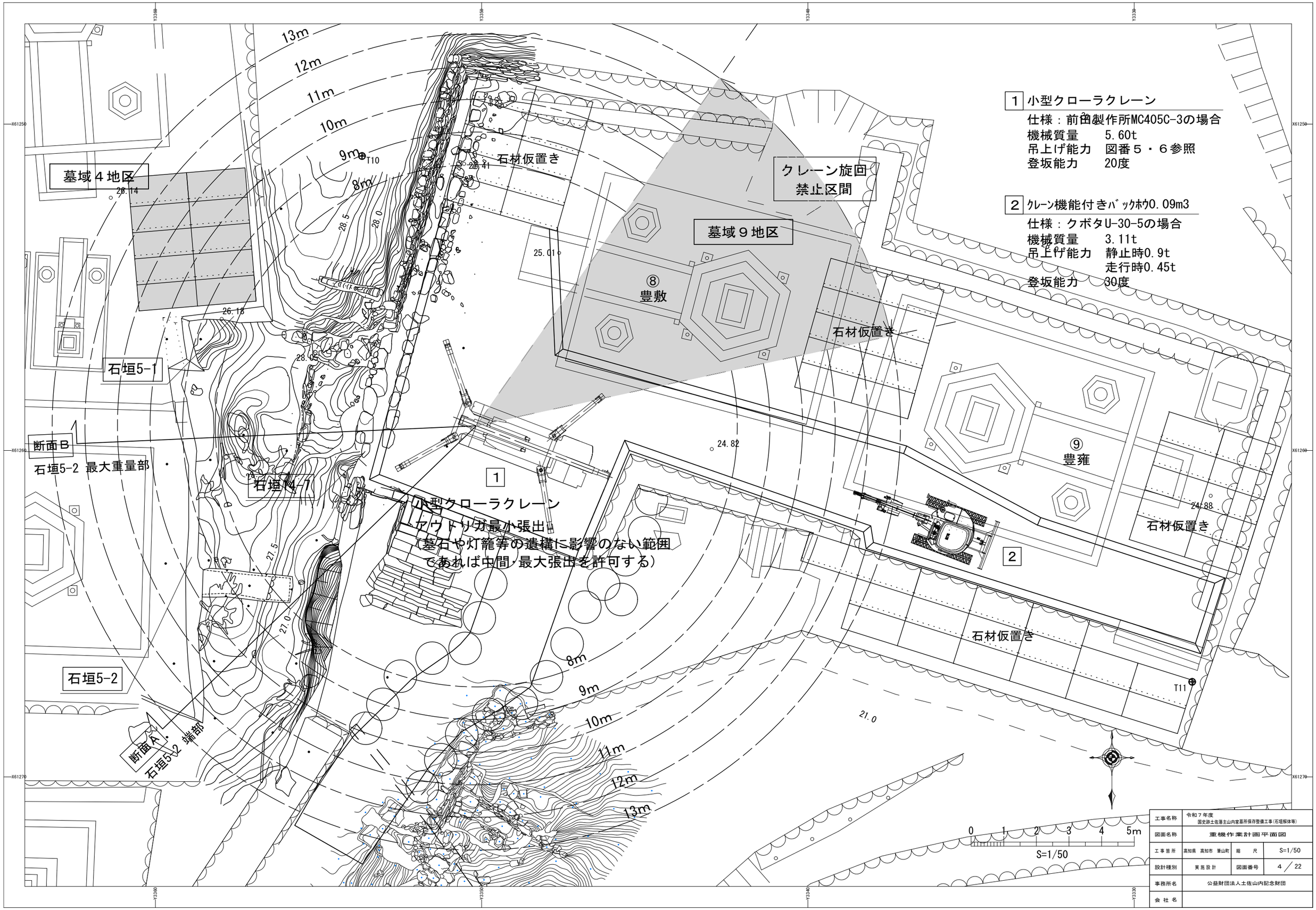

工事名称	令和７年度 国史跡土佐藩主山内家墓所保存整備工事(石垣解体等)		
図面名称	重機作業計画平面図		
工事箇所	高知県 高知市 筆山町	縮 尺	S=1/50
設計種別	実施設計	図面番号	4 ／ 22
事務所名	公益財団法人土佐山内記念財団		
会 社 名			

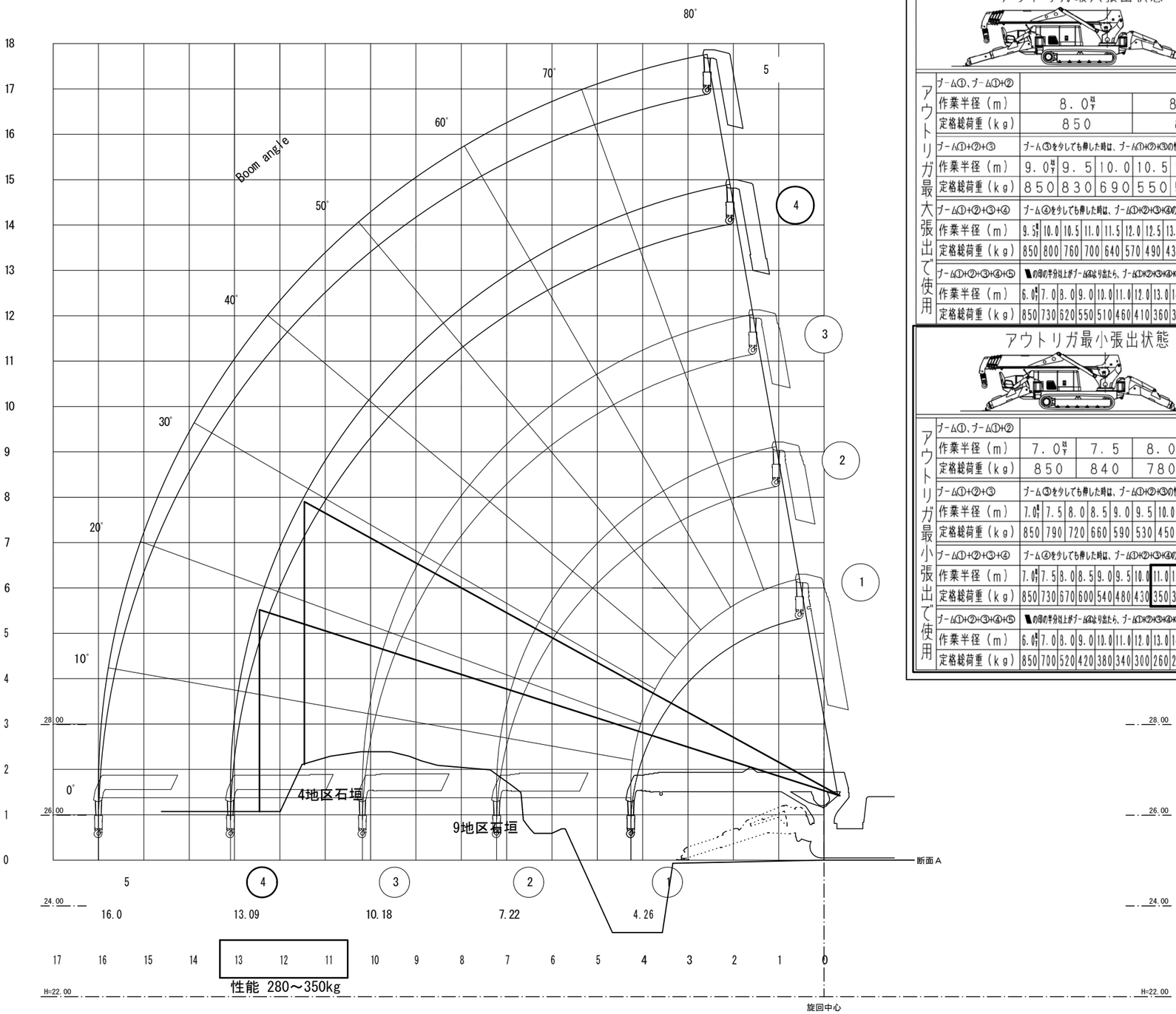

0 1 2 3 4 5m
S=1/50

1 小型クローラクレーン

仕様：前田製作所MC405C-3の場合

アウトリガ最大張出状態

アウトリガ最大張出で使用												
ブーム①、ブーム①+②												
作業半径（m）	8.0	8.17										
定格総荷重（kg）	850	850										
ブーム①+②+③	ブーム③を少しでも伸した時は、ブーム①+②+③の性能で作業して下さい。											
作業半径（m）	9.0	9.5	10.0	10.5	11.0	11.13						
定格総荷重（kg）	850	830	690	550	530	490						
ブーム①+②+③+④	ブーム④を少しでも伸した時は、ブーム①+②+③+④の性能で作業して下さい。											
作業半径（m）	9.5	10.0	10.5	11.0	11.5	12.0	12.5	13.0	13.5	14.0	14.04	
定格総荷重（kg）	850	800	760	700	640	570	490	430	380	370	360	
ブーム①+②+③+④+⑤	■の印の半分以上がブーム④より出たら、ブーム①+②+③+④+⑤の性能で作業して下さい。											
作業半径（m）	6.0	7.0	8.0	9.0	10.0	11.0	12.0	13.0	14.0	15.0	16.0	16.96
定格総荷重（kg）	850	730	620	550	510	460	410	360	310	250	190	160

アウトリガ中間張出状態

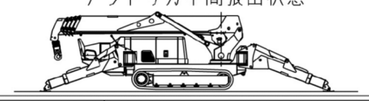

アウトリガ中間張出で使用												
ブーム①、ブーム①+②												
作業半径（m）	8.0	8.17										
定格総荷重（kg）	850	850										
ブーム①+②+③	ブーム③を少しでも伸した時は、ブーム①+②+③の性能で作業して下さい。											
作業半径（m）	8.0	8.5	9.0	9.5	10.0	10.5	11.0	11.13				
定格総荷重（kg）	850	800	740	680	580	460	440	410				
ブーム①+②+③+④	ブーム④を少しでも伸した時は、ブーム①+②+③+④の性能で作業して下さい。											
作業半径（m）	8.0	8.5	9.0	9.5	10.0	10.5	11.0	11.5	12.0	13.0	14.0	14.04
定格総荷重（kg）	850	790	720	650	560	470	440	430	400	330	280	270
ブーム①+②+③+④+⑤	■の印の半分以上がブーム④より出たら、ブーム①+②+③+④+⑤の性能で作業して下さい。											
作業半径（m）	6.0	7.0	8.0	9.0	10.0	11.0	12.0	13.0	14.0	15.0	16.0	16.96
定格総荷重（kg）	850	710	600	520	450	400	350	310	260	210	160	140

アウトリガ最小張出状態

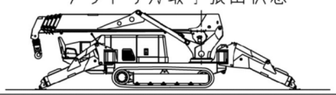

アウトリガ最小張出で使用												
ブーム①、ブーム①+②												
作業半径（m）	7.0	7.5	8.0	8.17								
定格総荷重（kg）	850	840	780	640								
ブーム①+②+③	ブーム③を少しでも伸した時は、ブーム①+②+③の性能で作業して下さい。											
作業半径（m）	7.0	7.5	8.0	8.5	9.0	9.5	10.0	10.5	11.0	11.13		
定格総荷重（kg）	850	790	720	660	590	530	450	370	350	330		
ブーム①+②+③+④	ブーム④を少しでも伸した時は、ブーム①+②+③+④の性能で作業して下さい。											
作業半径（m）	7.0	7.5	8.0	8.5	9.0	9.5	10.0	11.0	12.0	13.0	14.0	14.04
定格総荷重（kg）	850	730	670	600	540	480	430	350	320	280	260	250
ブーム①+②+③+④+⑤	■の印の半分以上がブーム④より出たら、ブーム①+②+③+④+⑤の性能で作業して下さい。											
作業半径（m）	6.0	7.0	8.0	9.0	10.0	11.0	12.0	13.0	14.0	15.0	16.0	16.96
定格総荷重（kg）	850	700	520	420	380	340	300	260	220	180	130	110

SAM2317

※石材の重さ…最大200kg程度（立面図参照）

＋フック重量30kg

単位のない数値はm表記

工事名称	令和７年度 国史跡土佐藩主山内家墓所保存整備工事(石塔解体等)		
図面名称	小型クローラクレーン吊上能力断面図Ａ		
工事箇所	高知県 高知市 筆山町	縮　尺	S=1/50
設計種別	実施設計	図面番号	5／22
事務所名	公益財団法人土佐山内記念財団		
会 社 名			

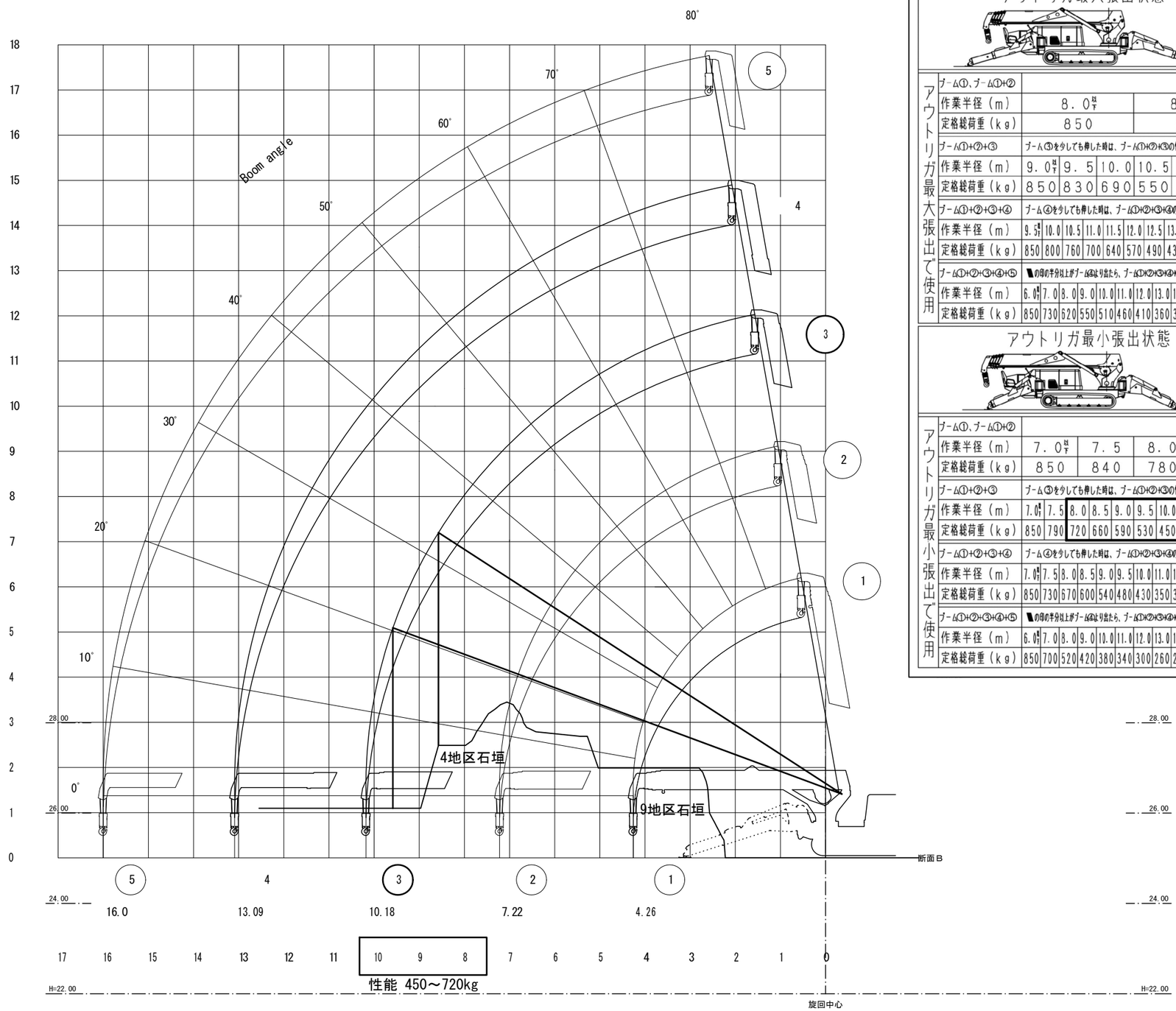

1 小型クローラクレーン

仕様：前田製作所MC405C-3の場合

アウトリガ最大張出状態

アウトリガ最大張出で使用	ブーム①、ブーム①+②											
	作業半径（m）	8.0	8.17									
	定格総荷重（kg）	850	850									
	ブーム①+②+③	ブーム③を少しでも伸した時は、ブーム①+②+③の性能で作業して下さい。										
	作業半径（m）	9.0	9.5	10.0	10.5	11.0	11.13					
	定格総荷重（kg）	850	830	690	550	530	490					
	ブーム①+②+③+④	ブーム④を少しでも伸した時は、ブーム①+②+③+④の性能で作業して下さい。										
	作業半径（m）	9.5	10.0	10.5	11.0	11.5	12.0	12.5	13.0	13.5	14.0	14.04
	定格総荷重（kg）	850	800	760	700	640	570	490	430	380	370	360
	ブーム①+②+③+④+⑤	◣の印の半分以上がブーム④より出たら、ブーム①+②+③+④+⑤の性能で作業して下さい。										
	作業半径（m）	6.0	7.0	8.0	9.0	10.0	11.0	12.0	13.0	14.0	15.0	16.0	16.96
	定格総荷重（kg）	850	730	620	550	510	460	410	360	310	250	190	160

アウトリガ中間張出状態

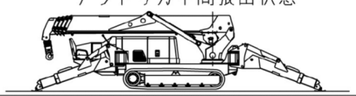

アウトリガ中間張出で使用	ブーム①、ブーム①+②											
	作業半径（m）	8.0	8.17									
	定格総荷重（kg）	850	850									
	ブーム①+②+③	ブーム③を少しでも伸した時は、ブーム①+②+③の性能で作業して下さい。										
	作業半径（m）	8.0	8.5	9.0	9.5	10.0	10.5	11.0	11.13			
	定格総荷重（kg）	850	800	740	680	580	460	440	410			
	ブーム①+②+③+④	ブーム④を少しでも伸した時は、ブーム①+②+③+④の性能で作業して下さい。										
	作業半径（m）	8.0	8.5	9.0	9.5	10.0	10.5	11.0	11.5	12.0	13.0	14.0	14.04
	定格総荷重（kg）	850	790	720	650	560	470	440	430	400	330	280	270
	ブーム①+②+③+④+⑤	◣の印の半分以上がブーム④より出たら、ブーム①+②+③+④+⑤の性能で作業して下さい。										
	作業半径（m）	6.0	7.0	8.0	9.0	10.0	11.0	12.0	13.0	14.0	15.0	16.0	16.96
	定格総荷重（kg）	850	710	600	520	450	400	350	310	260	210	160	140

アウトリガ最小張出状態

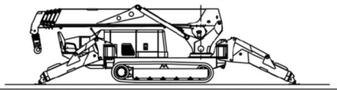

アウトリガ最小張出で使用	ブーム①、ブーム①+②											
	作業半径（m）	7.0	7.5	8.0	8.17							
	定格総荷重（kg）	850	840	780	640							
	ブーム①+②+③	ブーム③を少しでも伸した時は、ブーム①+②+③の性能で作業して下さい。										
	作業半径（m）	7.0	7.5	8.0	8.5	9.0	9.5	10.0	10.5	11.0	11.13	
	定格総荷重（kg）	850	790	720	660	590	530	450	370	350	330	
	ブーム①+②+③+④	ブーム④を少しでも伸した時は、ブーム①+②+③+④の性能で作業して下さい。										
	作業半径（m）	7.0	7.5	8.0	8.5	9.0	9.5	10.0	11.0	12.0	13.0	14.0	14.04
	定格総荷重（kg）	850	730	670	600	540	480	430	350	320	280	260	250
	ブーム①+②+③+④+⑤	◣の印の半分以上がブーム④より出たら、ブーム①+②+③+④+⑤の性能で作業して下さい。										
	作業半径（m）	6.0	7.0	8.0	9.0	10.0	11.0	12.0	13.0	14.0	15.0	16.0	16.96
	定格総荷重（kg）	850	700	520	420	380	340	300	260	220	180	130	110

SAM2317

※石材の重さ…最大300kg程度（立面図参照）

＋フック重量30kg

0 1 2 3 4 5m
S=1/50

カニクレーン検証断面図Ｂ（石垣5-2 最重量部）

単位のない数値はm表記

工事名称	令和７年度 国史跡土佐藩主山内家墓所保存整備工事（石垣解体等）		
図面名称	小型クローラクレーン吊上能力断面図Ｂ		
工事箇所	高知県 高知市 筆山町	縮　尺	S=1/50
設計種別	実施設計	図面番号	6／22
事務所名	公益財団法人土佐山内記念財団		
会社名			

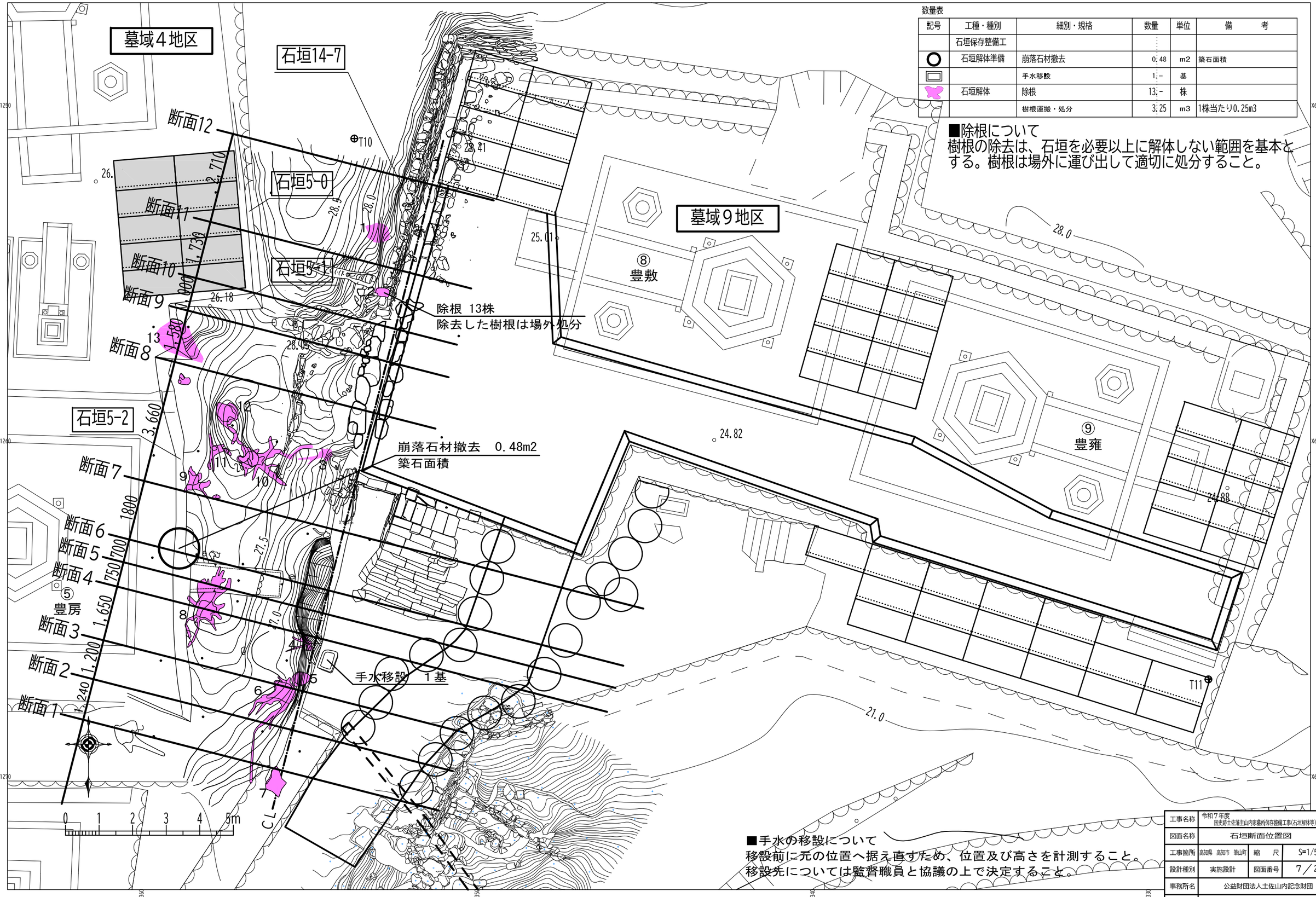

数量表

記号	工種・種別	細別・規格	数量	単位	備考
	石垣保存整備工				
○	石垣解体準備	崩落石材撤去	0.48	m2	築石面積
▭		手水移設	1.-	基	
✖	石垣解体	除根	13.-	株	
		樹根運搬・処分	3.25	m3	1株当たり0.25m3

■除根について
樹根の除去は、石垣を必要以上に解体しない範囲を基本とする。樹根は場外に運び出して適切に処分すること。

■手水の移設について
移設前に元の位置へ据え直すため、位置及び高さを計測すること。
移設先については監督職員と協議の上で決定すること。

工事名称	令和７年度 国史跡土佐藩主山内家墓所保存整備工事(石垣解体等)		
図面名称	石垣断面位置図		
工事箇所	高知県 高知市 筆山町	縮 尺	S=1/50
設計種別	実施設計	図面番号	7 ／ 22
事務所名	公益財団法人土佐山内記念財団		
会 社 名			

石垣解体範囲

崩落石材撤去範囲

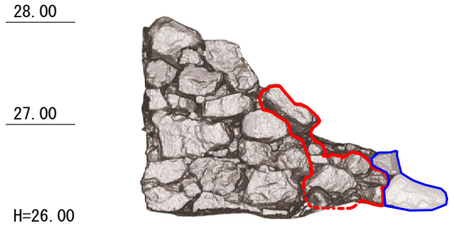

石垣5-1　立面陰影図

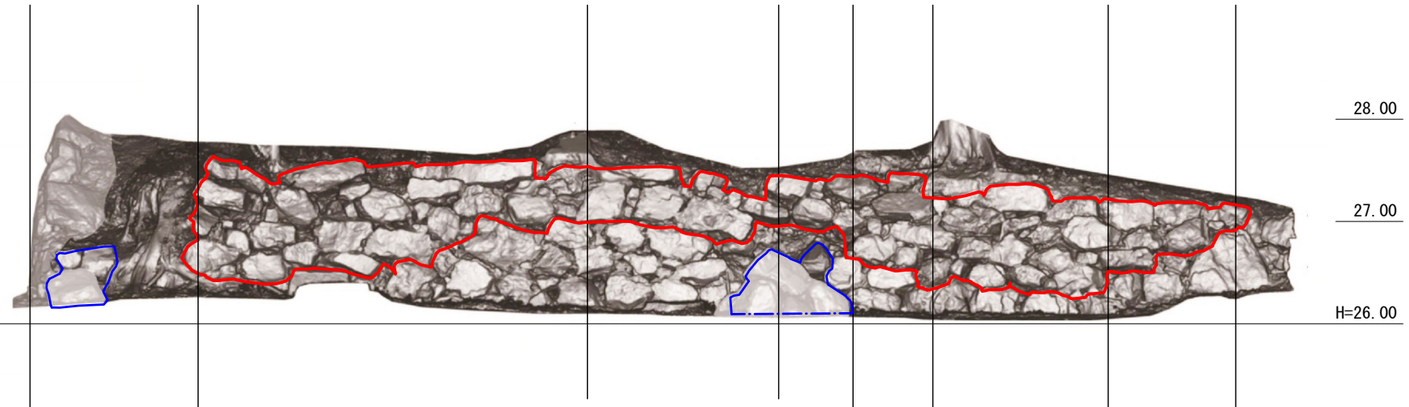

石垣5-2　立面陰影図

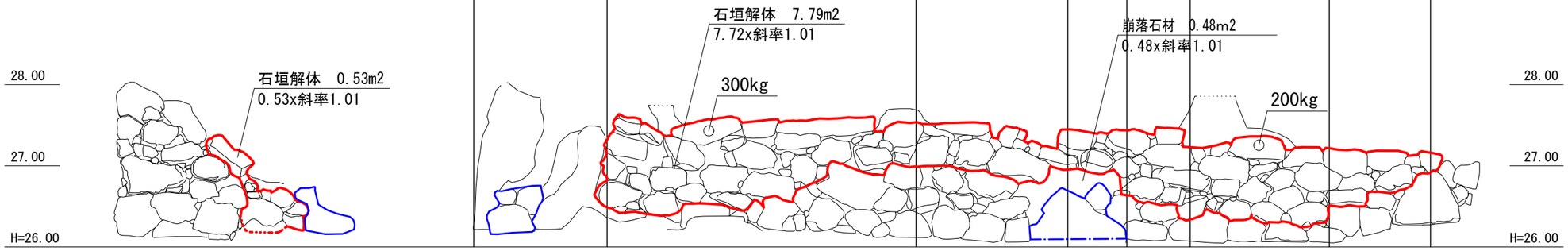

石垣5-1　解体立面図

石垣5-2　解体立面図

■石垣解体範囲について
工事と併行して実施する発掘調査の成果や石垣背後の状況に応じて、図示した範囲よりも拡大もしくは縮小することが想定される。
最終的な解体範囲は監督職員との協議の上で決定すること。

0　1　2　3　4　5m

石垣勾配1:0.13の斜率は1.010
単位のない数値はmm表記

工事名称	令和７年度 国史跡土佐藩主山内家墓所保存整備工事(医療学解体等)		
図面名称	石垣解体立面図１		
工事箇所	高知県高知市潮江	縮　尺	S=1/30
設計種別	実施設計	図面番号	8／22
事務所名	公益財団法人土佐山内記念財団		
会社名			

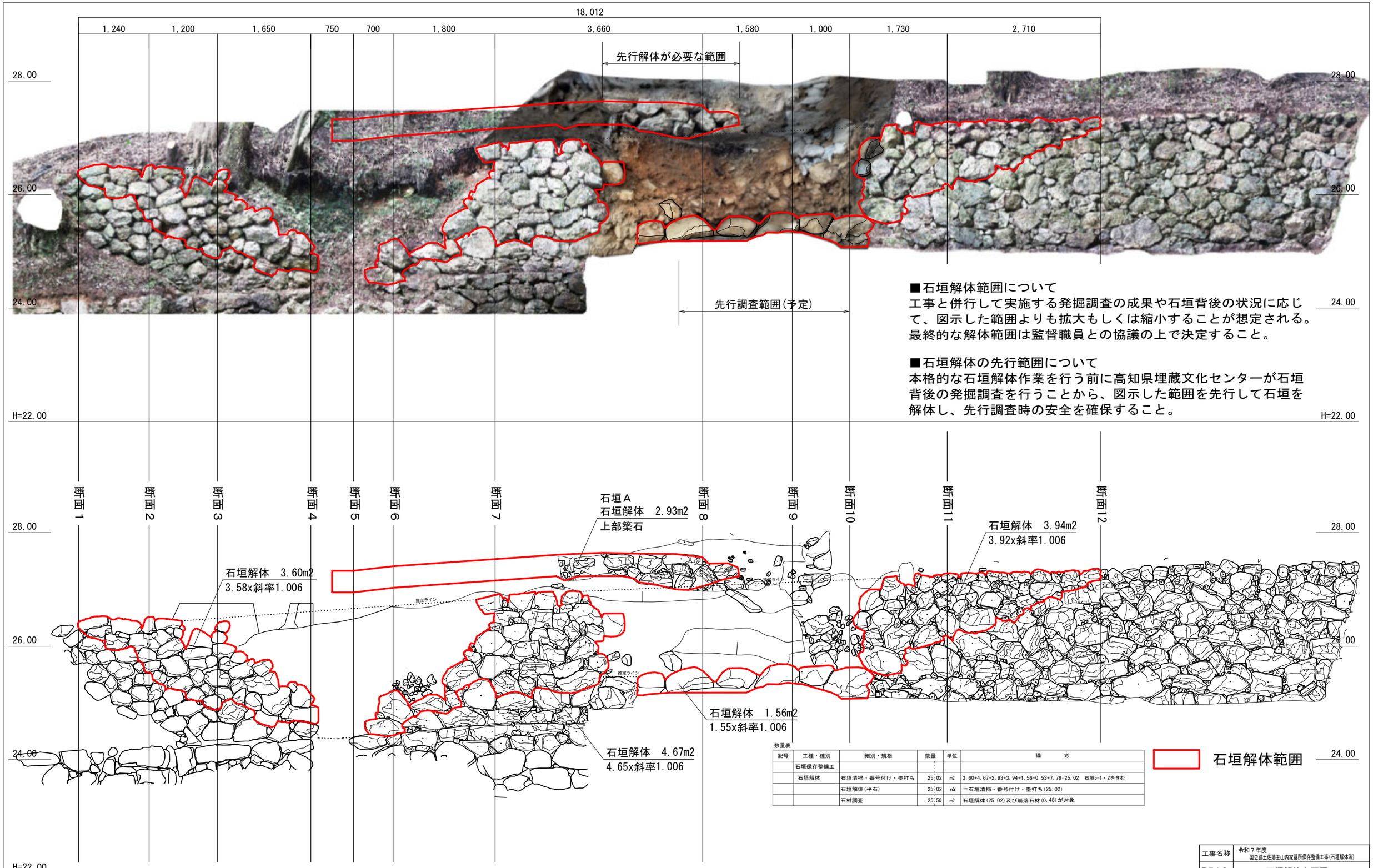

■石垣解体範囲について
工事と併行して実施する発掘調査の成果や石垣背後の状況に応じて、図示した範囲よりも拡大もしくは縮小することが想定される。最終的な解体範囲は監督職員との協議の上で決定すること。

■石垣解体の先行範囲について
本格的な石垣解体作業を行う前に高知県埋蔵文化センターが石垣背後の発掘調査を行うことから、図示した範囲を先行して石垣を解体し、先行調査時の安全を確保すること。

数量表

記号	工種・種別	細別・規格	数量	単位	備　　考
	石垣保存整備工				
	石垣解体	石垣清掃・番号付け・墨打ち	25.02	m2	3.60+4.67+2.93+3.94+1.56+0.53+7.79=25.02　石垣5-1・2を含む
		石垣解体(平石)	25.02	m2	＝石垣清掃・番号付け・墨打ち(25.02)
		石材調査	25.50	m2	石垣解体(25.02)及び崩落石材(0.48)が対象

0　1　2　3　4　5m

石垣14-7 解体立面図

石垣勾配1:0.11の斜率は1.006
単位のない数値はmm表記

工事名称	令和７年度 国史跡土佐藩主山内家墓所保存整備工事(石垣解体等)		
図面名称	石垣解体立面図２		
工事箇所	高知県高知市[illegible]	縮　尺	S=1/30
設計種別	実施設計	図面番号	9／22
事務所名	公益財団法人土佐山内記念財団		
会社名			

断面1

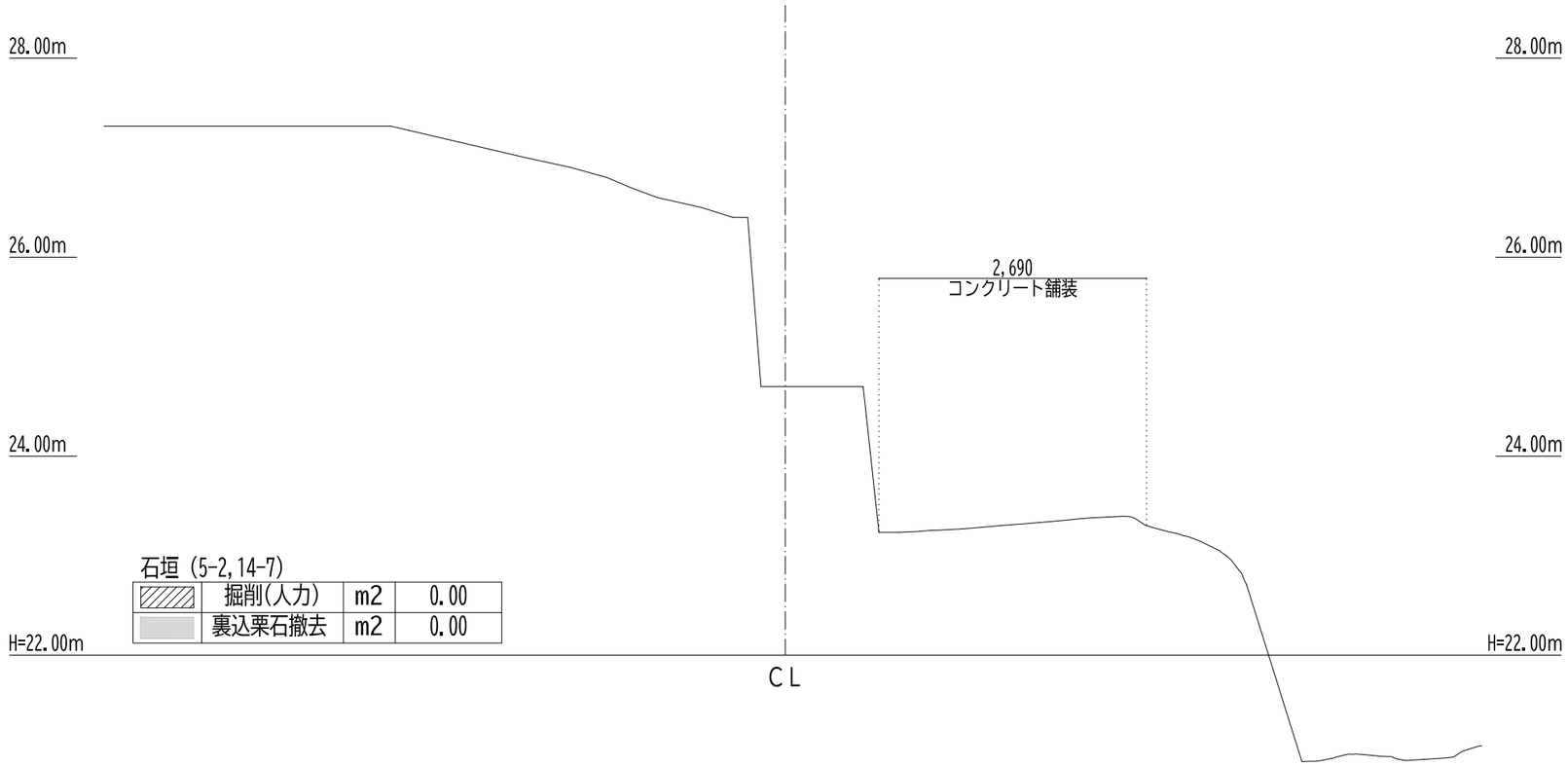

石垣（5-2,14-7）

	掘削(人力)	m2	0.00
	裏込栗石撤去	m2	0.00

断面2

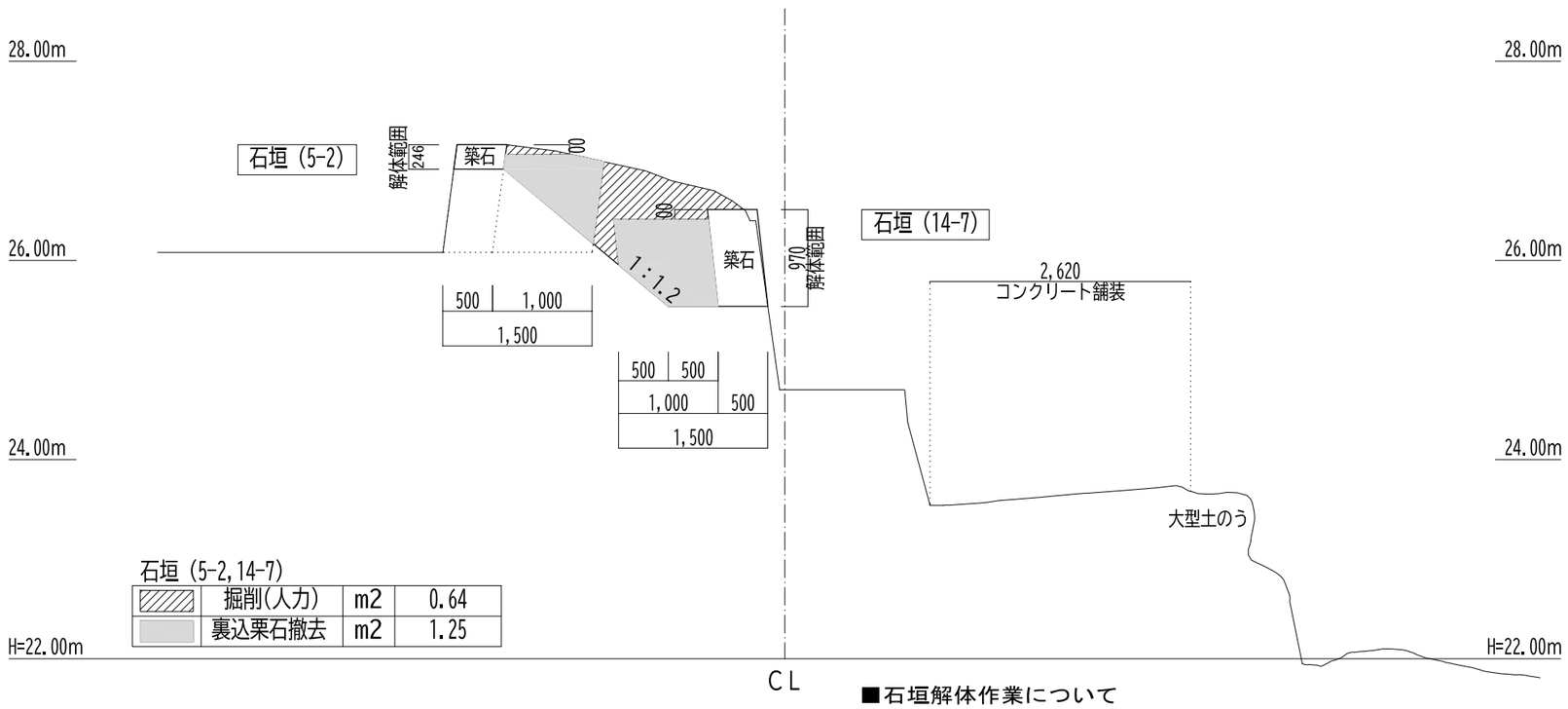

石垣（5-2,14-7）

	掘削(人力)	m2	0.64
	裏込栗石撤去	m2	1.25

0 1 2 3 4 5m

■石垣解体作業について
掘削及び裏込栗石撤去作業を行う場合は、監督職員立会のもとで行うこと。
作業中に遺物を確認した場合や発注図面（構造）断面と異なる場合は、作業を中止して監督職員と対応を協議すること。

工事名称	令和７年度 国史跡土佐藩主山内家墓所保存整備工事(石垣解体等)		
図面名称	石垣解体断面図１		
工事箇所	高知県 高知市 鴨山町	縮 尺	S=1/30
設計種別	実施設計	図面番号	10／22
事務所名	公益財団法人土佐山内記念財団		
会 社 名			

断面3

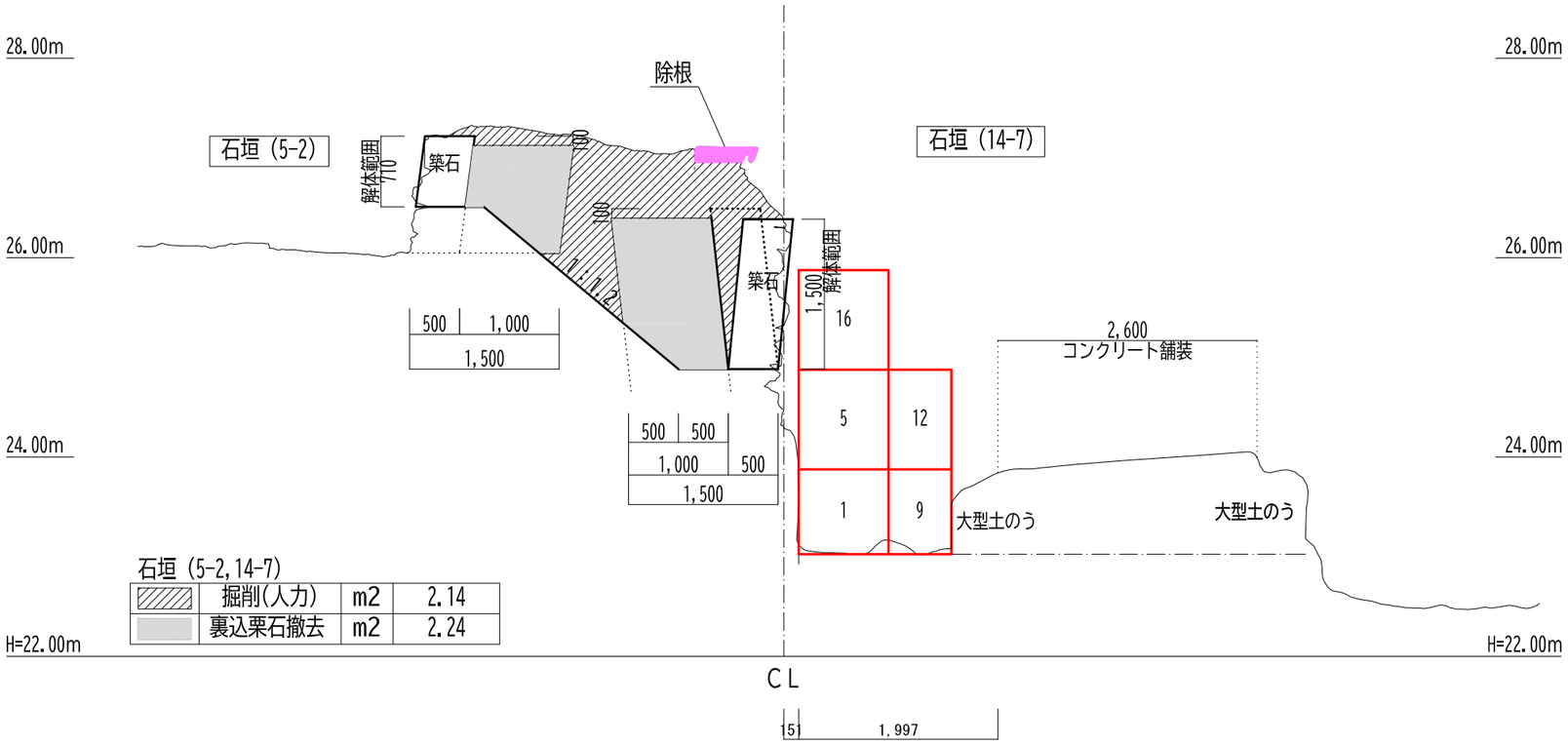

石垣（5-2,14-7）

	掘削(人力)	m2	2.14
	裏込栗石撤去	m2	2.24

断面4

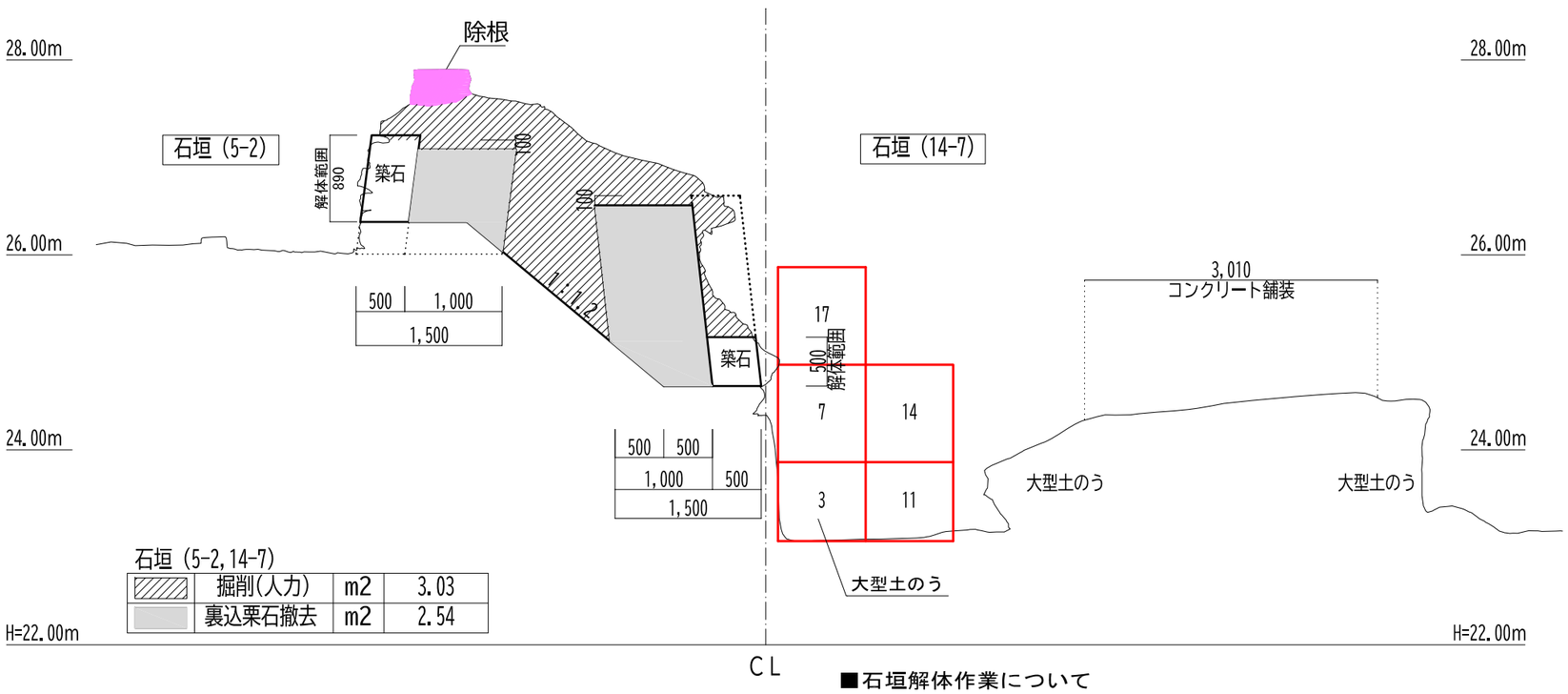

石垣（5-2,14-7）

	掘削(人力)	m2	3.03
	裏込栗石撤去	m2	2.54

0 1 2 3 4 5m

■石垣解体作業について
掘削及び裏込栗石撤去作業を行う場合は、監督職員立会のもとで行うこと。
作業中に遺物を確認した場合や発注図面（構造）断面と異なる場合は、作業を中止して監督職員と対応を協議すること。

工事名称	令和７年度 国史跡土佐藩主山内家墓所保存整備工事(石垣解体等)		
図面名称	石垣解体断面図２		
工事箇所	高知県 高知市 鴨山町	縮 尺	S=1/30
工事種別	実施設計	図面番号	11／22
事務所名	公益財団法人土佐山内記念財団		
会 社 名			

断面5

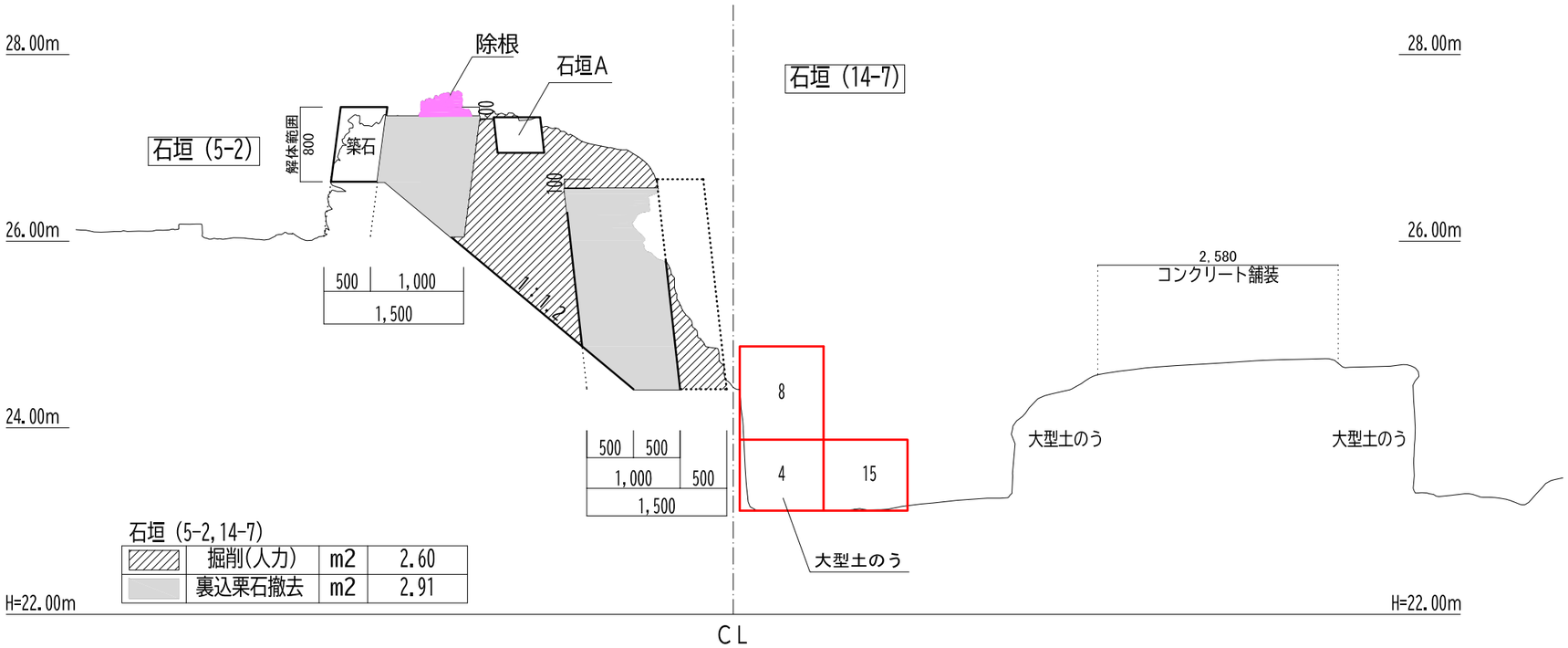

石垣（5-2,14-7）

	掘削(人力)	m2	2.60
	裏込栗石撤去	m2	2.91

断面6

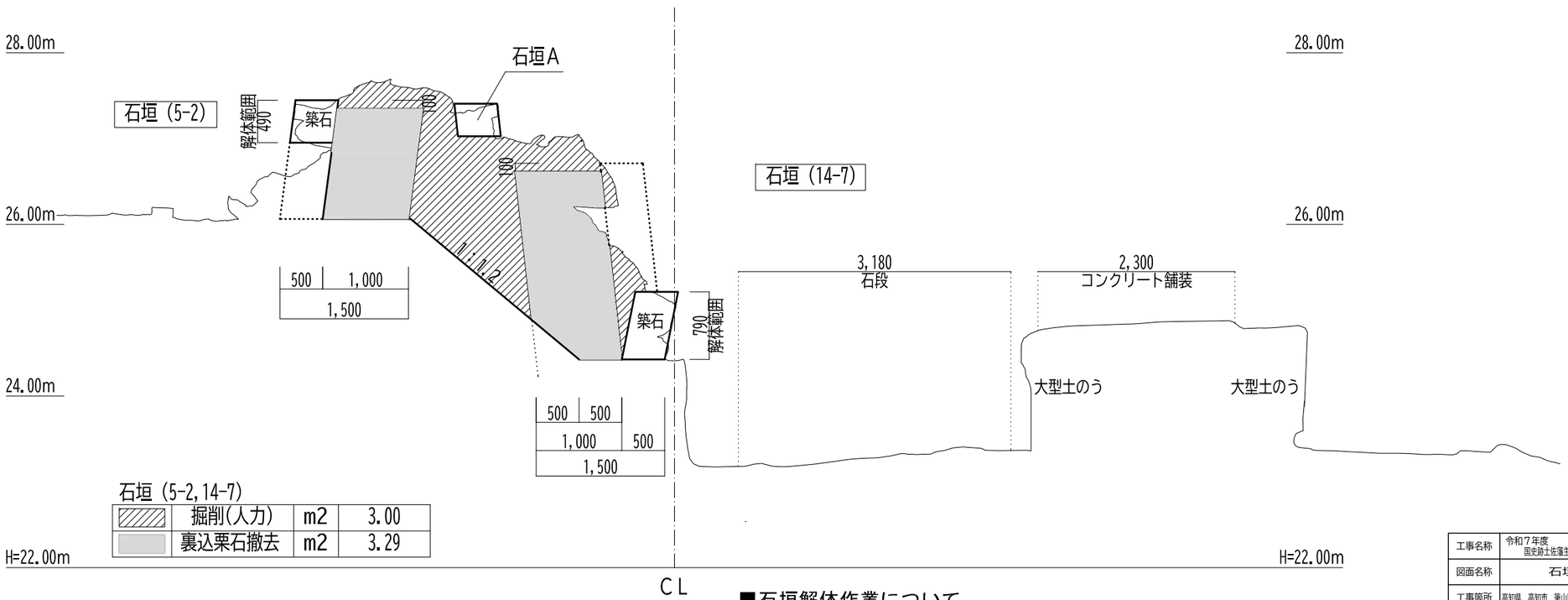

石垣（5-2,14-7）

	掘削(人力)	m2	3.00
	裏込栗石撤去	m2	3.29

0 1 2 3 4 5m

■石垣解体作業について
掘削及び裏込栗石撤去作業を行う場合は、監督職員立会のもとで行うこと。
作業中に遺物を確認した場合や発注図面（構造）断面と異なる場合は、作業を中止して監督職員と対応を協議すること。

工事名称	令和７年度 国史跡土佐藩主山内家墓所保存整備工事(石垣解体等)		
図面名称	石垣解体断面図３		
工事箇所	高知県 高知市 鴨山町	縮 尺	S=1/30
工事種別	実施設計	図面番号	12／22
事務所名	公益財団法人土佐山内記念財団		
会 社 名			

断面7

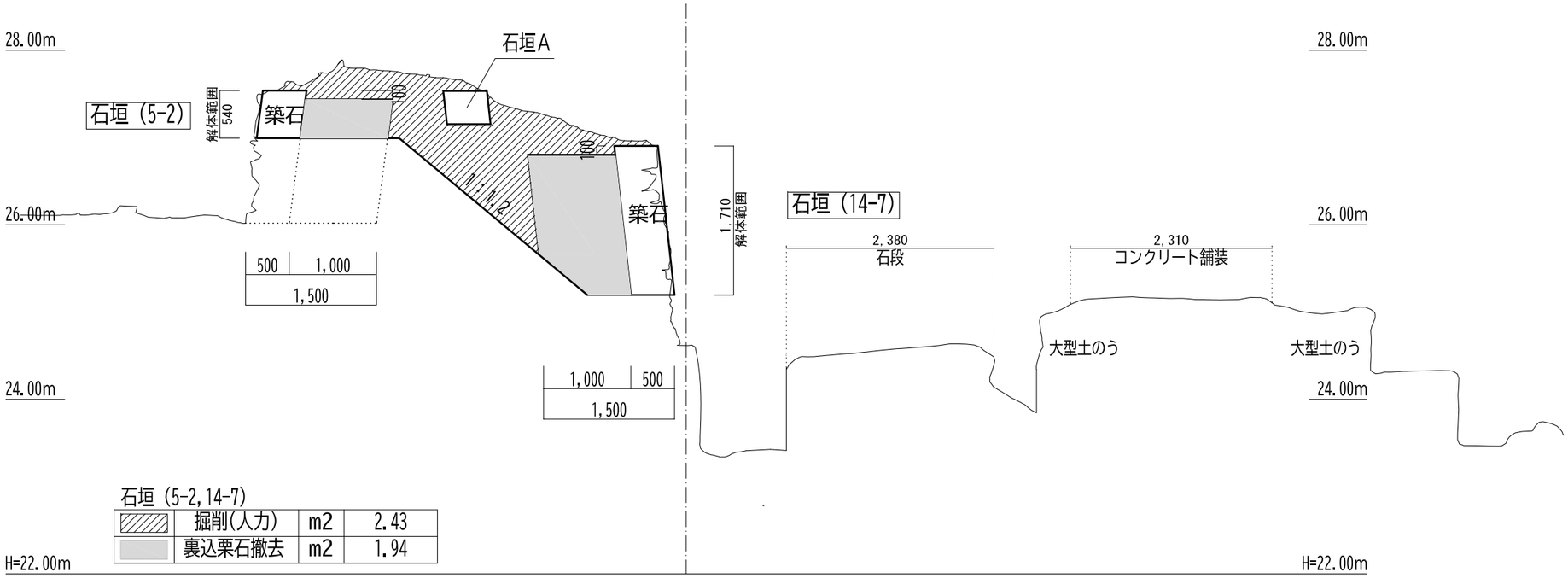

石垣（5-2,14-7）

	掘削(人力)	m2	2.43
	裏込栗石撤去	m2	1.94

断面8

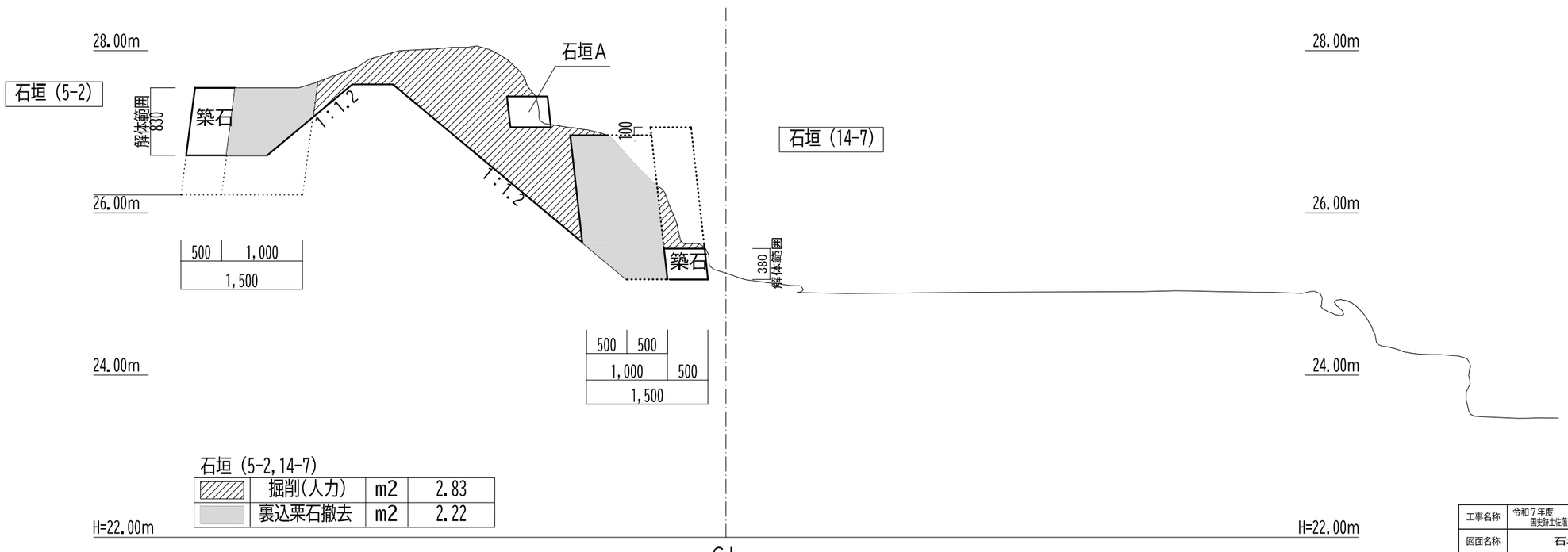

石垣（5-2,14-7）

	掘削(人力)	m2	2.83
	裏込栗石撤去	m2	2.22

CL

0 1 2 3 4 5m

■石垣解体作業について
掘削及び裏込栗石撤去作業を行う場合は、監督職員立会のもとで行うこと。
作業中に遺物を確認した場合や発注図面（構造）断面と異なる場合は、作業を中止して監督職員と対応を協議すること。

工事名称	令和７年度 国史跡土佐藩主山内家墓所保存整備工事(石垣解体等)		
図面名称	石垣解体断面図４		
工事箇所	高知県 高知市 鴨山町	縮 尺	S=1/30
設計種別	実施設計	図面番号	13／22
事務所名	公益財団法人土佐山内記念財団		
会 社 名			

断面9

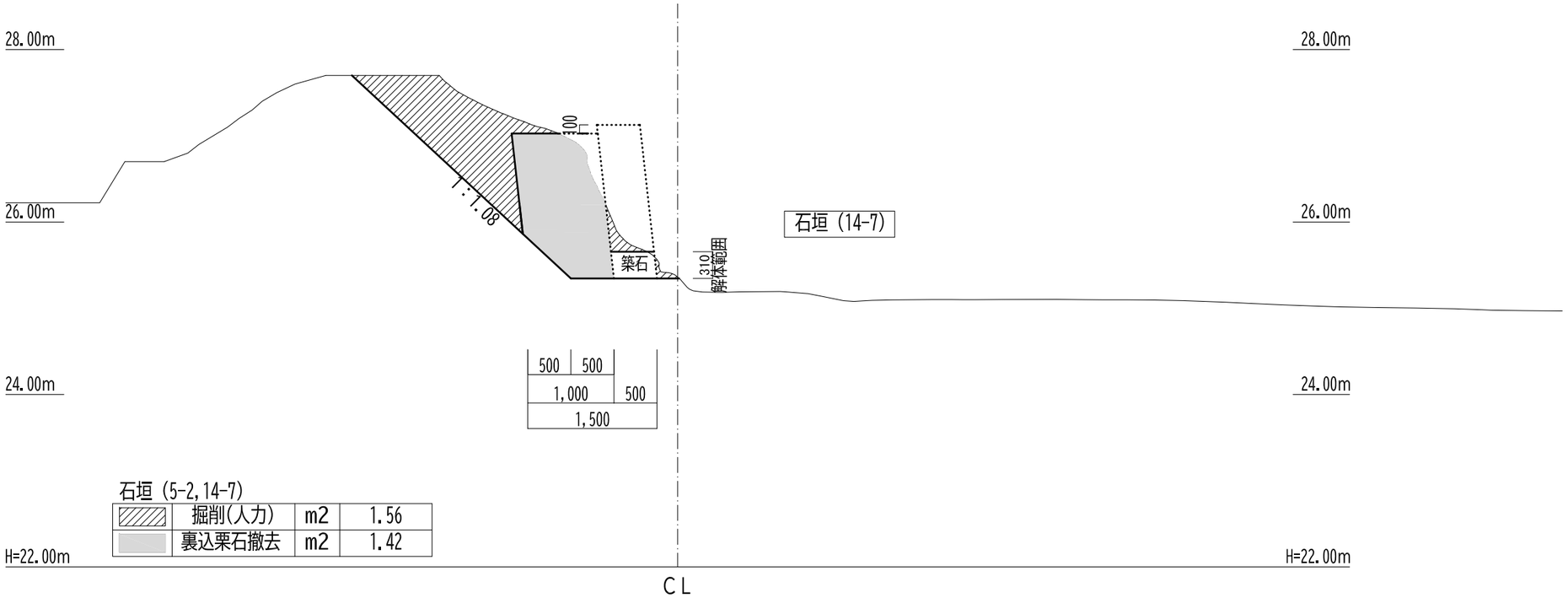

石垣（5-2,14-7）

	掘削(人力)	m2	1.56
	裏込栗石撤去	m2	1.42

断面10

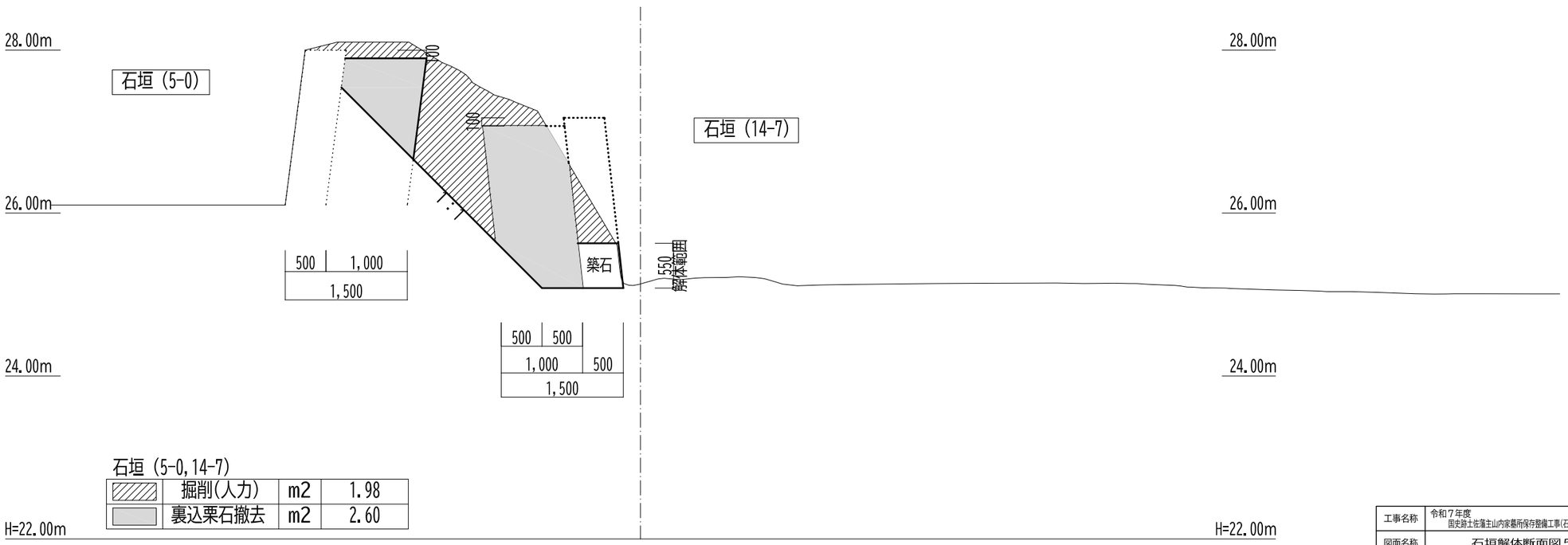

石垣（5-0,14-7）

	掘削(人力)	m2	1.98
	裏込栗石撤去	m2	2.60

0 1 2 3 4 5m

■石垣解体作業について
掘削及び裏込栗石撤去作業を行う場合は、監督職員立会のもとで行うこと。
作業中に遺物を確認した場合や発注図面(構造)断面と異なる場合は、作業を中止して監督職員と対応を協議すること。

工事名称	令和７年度 国史跡土佐藩主山内家墓所保存整備工事(石垣解体等)		
図面名称	石垣解体断面図５		
工事箇所	高知県 高知市 鴨山町	縮 尺	S=1/30
工事種別	実施設計	図面番号	14／22
事務所名	公益財団法人土佐山内記念財団		
会 社 名			

断面11

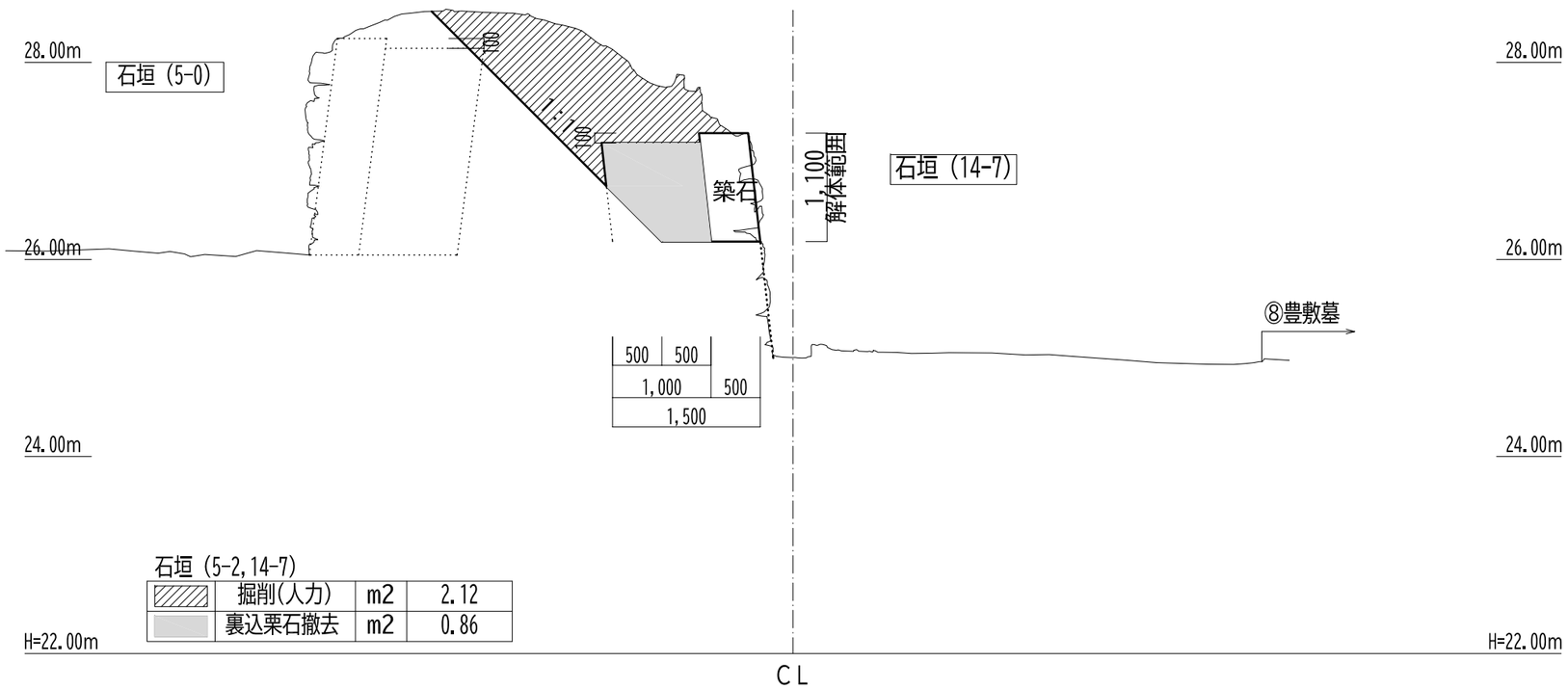

石垣（5-2,14-7）

	掘削(人力)	m2	2.12
	裏込栗石撤去	m2	0.86

断面12

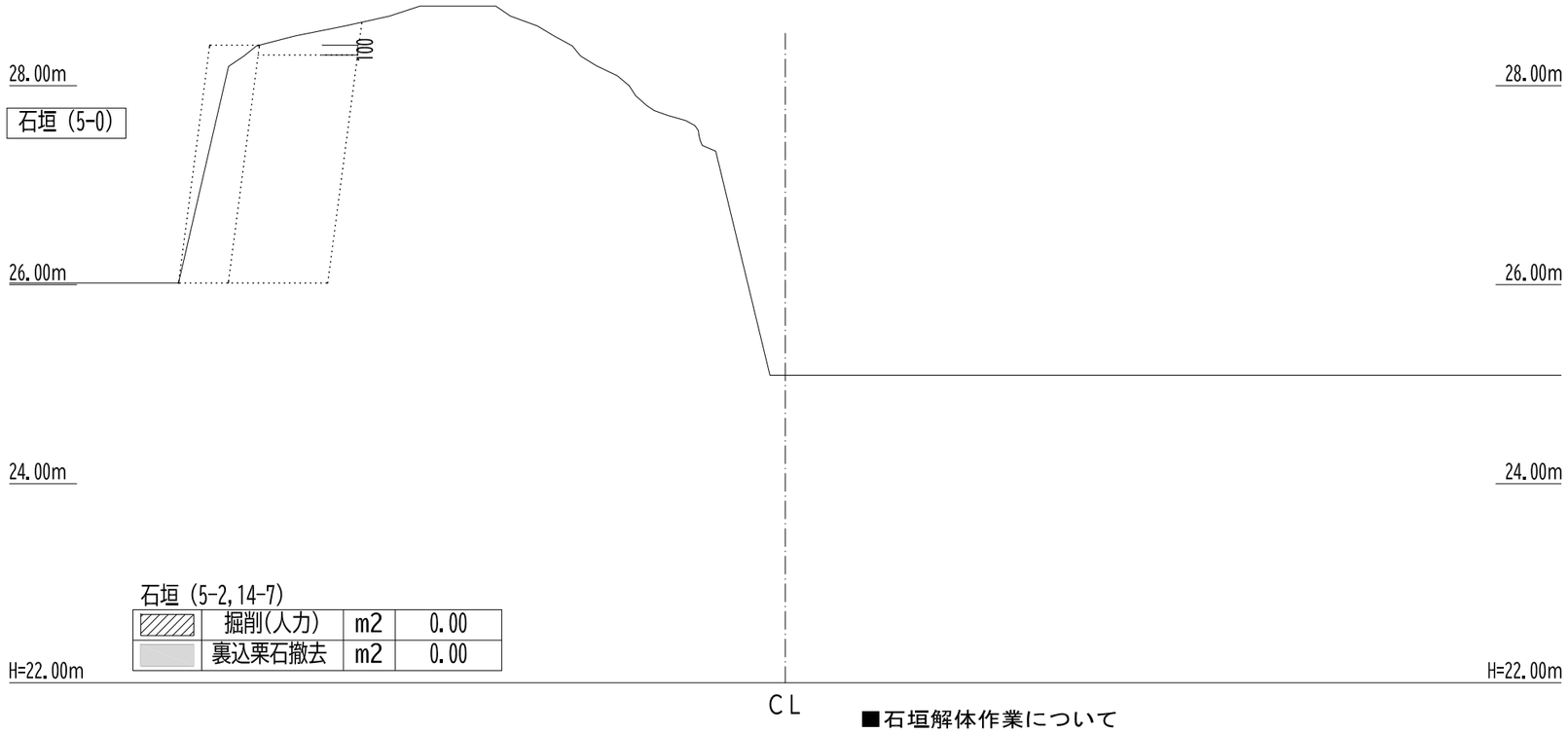

石垣（5-2,14-7）

	掘削(人力)	m2	0.00
	裏込栗石撤去	m2	0.00

0 1 2 3 4 5m

■石垣解体作業について
掘削及び裏込栗石撤去作業を行う場合は、監督職員立会のもとで行うこと。
作業中に遺物を確認した場合や発注図面(構造)断面と異なる場合は、作業を中止して監督職員と対応を協議すること。

工事名称	令和７年度 国史跡土佐藩主山内家墓所保存整備工事(石垣解体等)		
図面名称	石垣解体断面図６		
工事箇所	高知県 高知市 秦山町	縮 尺	S=1/30
工事種別	実施設計	図面番号	15／22
事務所名	公益財団法人土佐山内記念財団		
会 社 名			

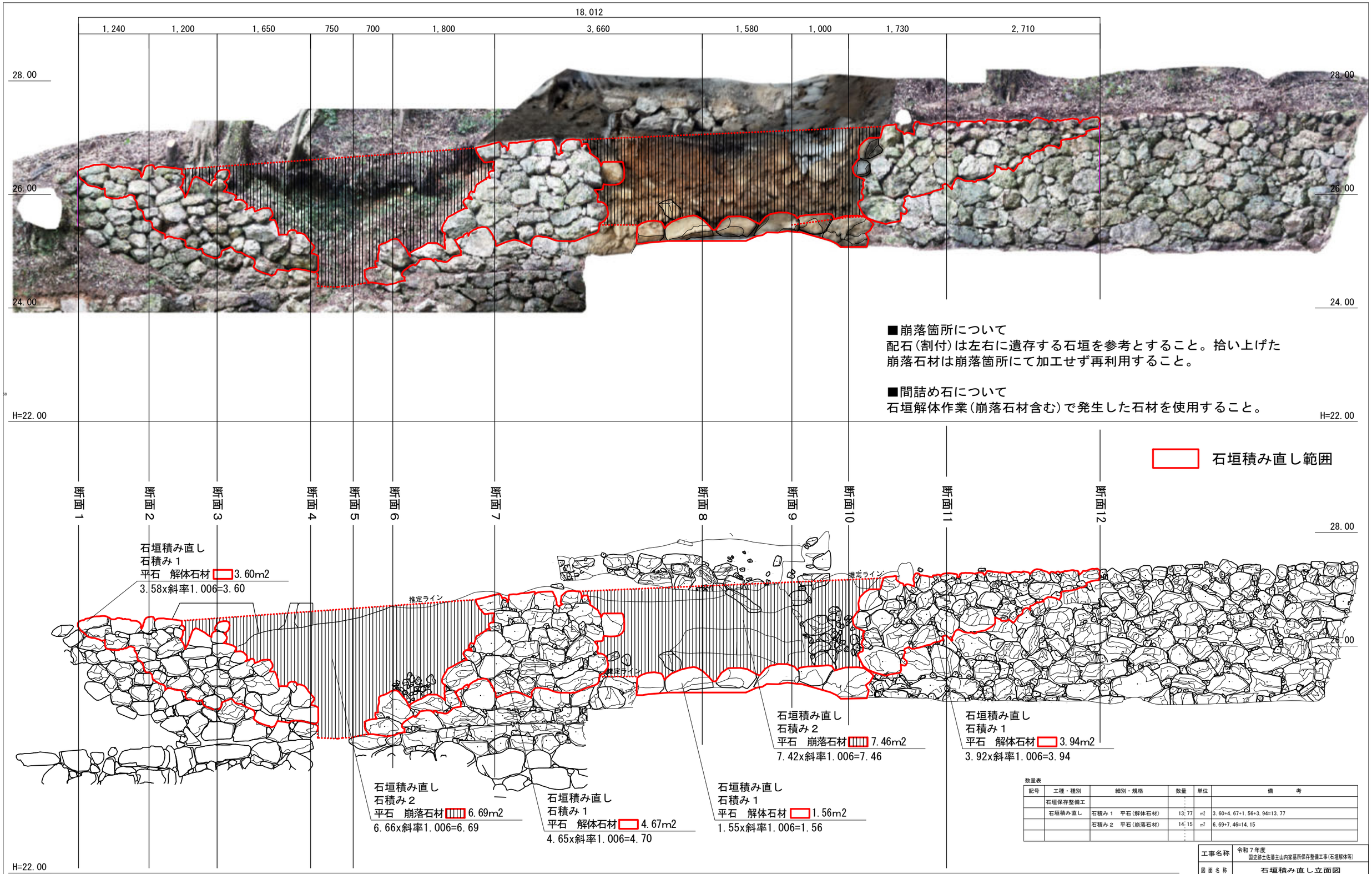

数量表

記号	工種・種別	細別・規格	数量	単位	備考
	石垣保存整備工				
	石垣積み直し	石積み１　平石（解体石材）	13.77	m2	3.60+4.67+1.56+3.94=13.77
		石積み２　平石（崩落石材）	14.15	m2	6.69+7.46=14.15

石垣14-7　積み直し立面図

石垣勾配1:0.11の斜率は1.006
単位のない数値はmm表記

工事名称	令和７年度 国史跡土佐藩主山内家墓所保存整備工事（石垣解体等）		
図面名称	石垣積み直し立面図		
工事箇所	高知県高知市	縮尺	S=1/30
設計種別	実施設計	図面番号	16／22
事務所名	公益財団法人土佐山内記念財団		
会社名			

断面1

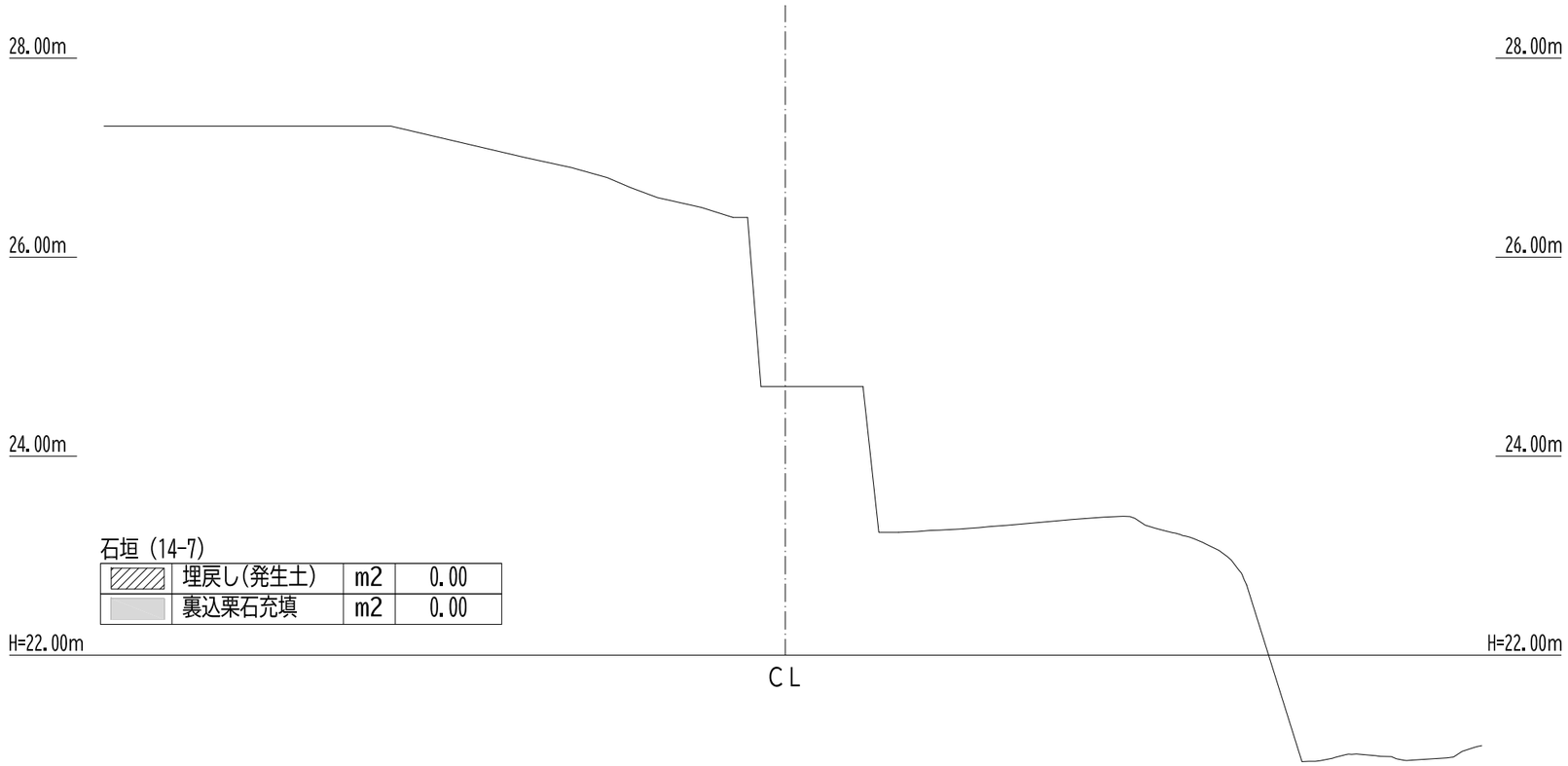

石垣（14-7）

	埋戻し(発生土)	m2	0.00
	裏込栗石充填	m2	0.00

断面2

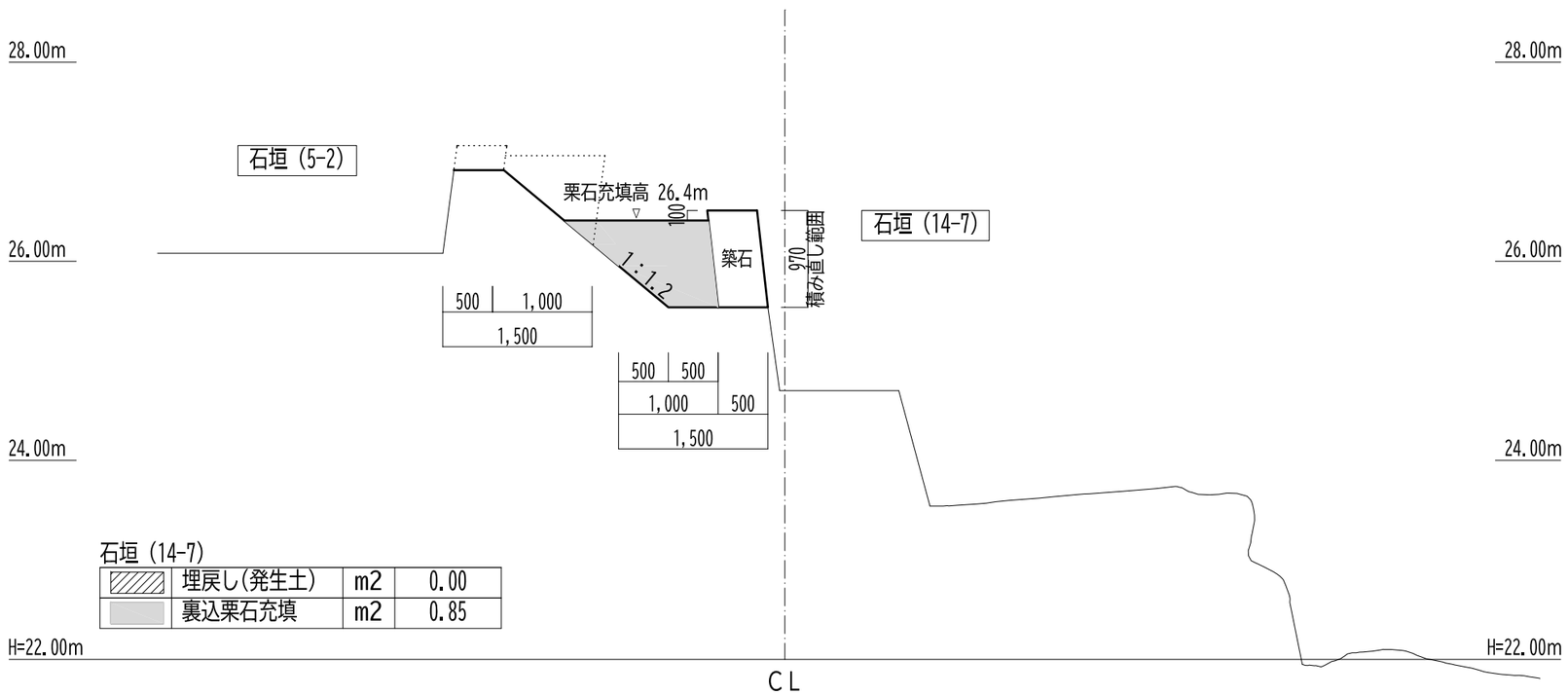

石垣（14-7）

	埋戻し(発生土)	m2	0.00
	裏込栗石充填	m2	0.85

0 1 2 3 4 5m

※石垣の積み直し高さは積み直し立面図に示す

工事名称	令和７年度 国史跡土佐藩主山内家墓所保存整備工事(石垣解体等)			
図面名称	石垣積み直し断面図１			
工事箇所	高知県 高知市 鳥山町	縮 尺	S=1/30	
設計種別	実施設計	図面番号	17／22	
事務所名	公益財団法人土佐山内記念財団			
会 社 名				

断面3

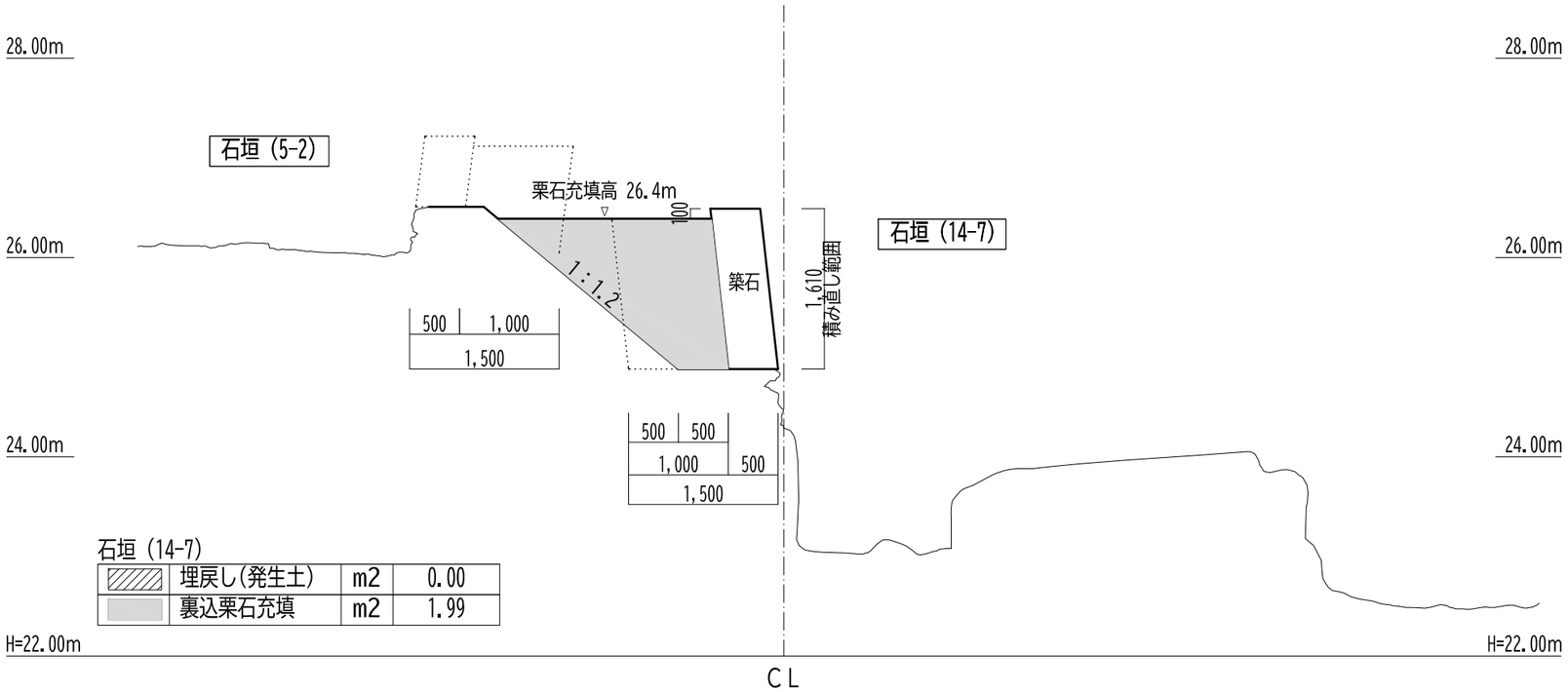

石垣（14-7）

	埋戻し(発生土)	m2	0.00
	裏込栗石充填	m2	1.99

断面4

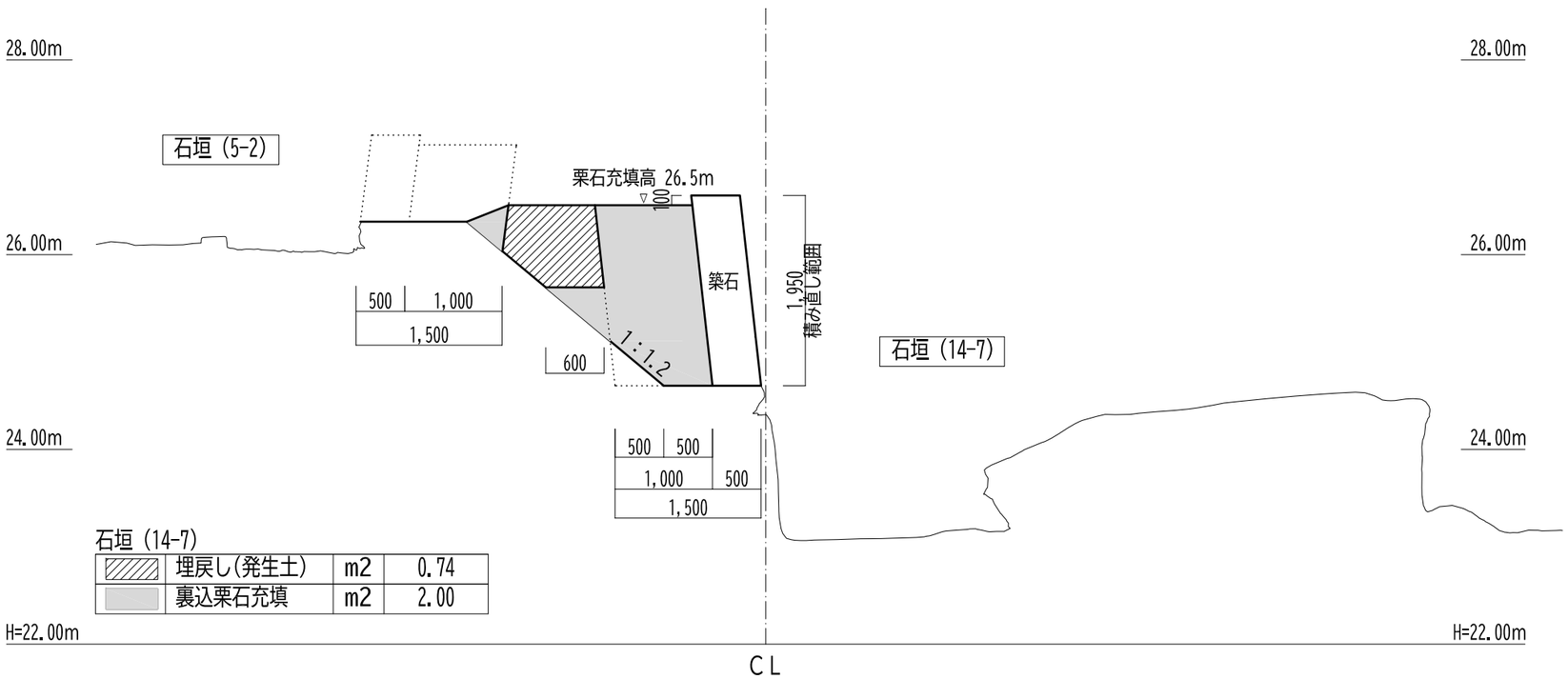

石垣（14-7）

	埋戻し(発生土)	m2	0.74
	裏込栗石充填	m2	2.00

0 1 2 3 4 5m

※石垣の積み直し高さは積み直し立面図に示す

工事名称	令和７年度 国史跡土佐藩主山内家墓所保存整備工事(石垣解体等)		
図面名称	石垣積み直し断面図２		
工事箇所	高知県 高知市 鴨山町	縮 尺	S=1/30
設計種別	実施設計	図面番号	18／22
事務所名	公益財団法人土佐山内記念財団		
会 社 名			

断面5

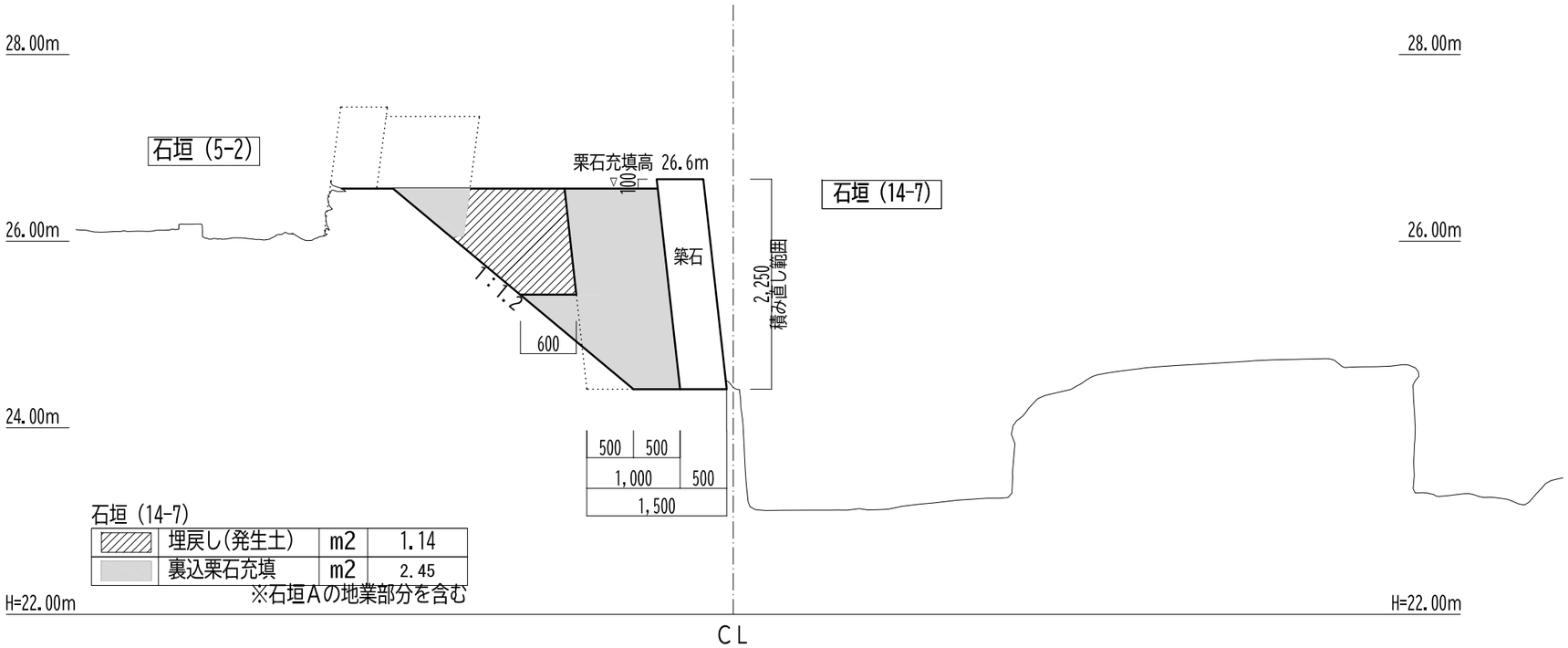

石垣（14-7）

	埋戻し(発生土)	m2	1.14
	裏込栗石充填	m2	2.45

※石垣Aの地業部分を含む

断面6

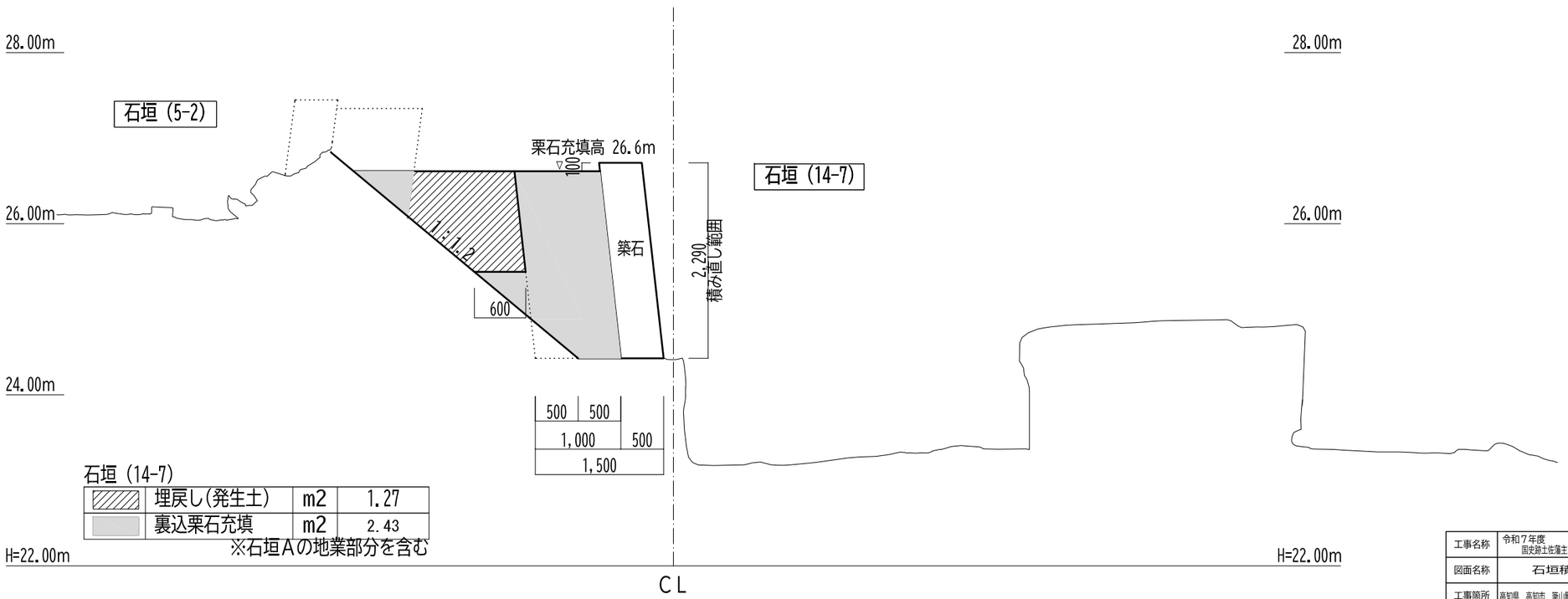

石垣（14-7）

	埋戻し(発生土)	m2	1.27
	裏込栗石充填	m2	2.43

※石垣Aの地業部分を含む

0 1 2 3 4 5m

※石垣の積み直し高さは積み直し立面図に示す

工事名称	令和7年度 国史跡土佐藩主山内家墓所保存整備工事(石垣解体等)		
図面名称	石垣積み直し断面図３		
工事箇所	高知県 高知市 筆山町	縮 尺	S=1/30
設計種別	実施設計	図面番号	19／22
事務所名	公益財団法人土佐山内記念財団		
会 社 名			

断面７

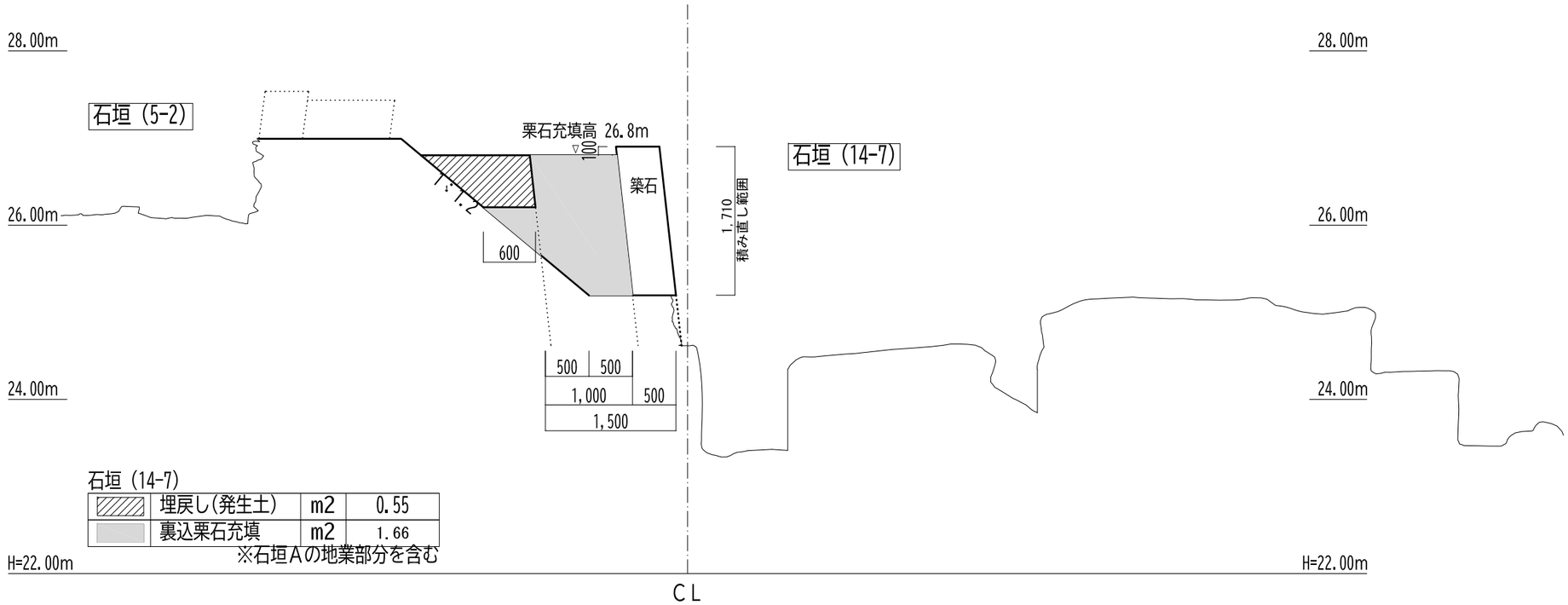

石垣（14-7）

	埋戻し(発生土)	m2	0.55
	裏込栗石充填	m2	1.66

※石垣Ａの地業部分を含む

断面８

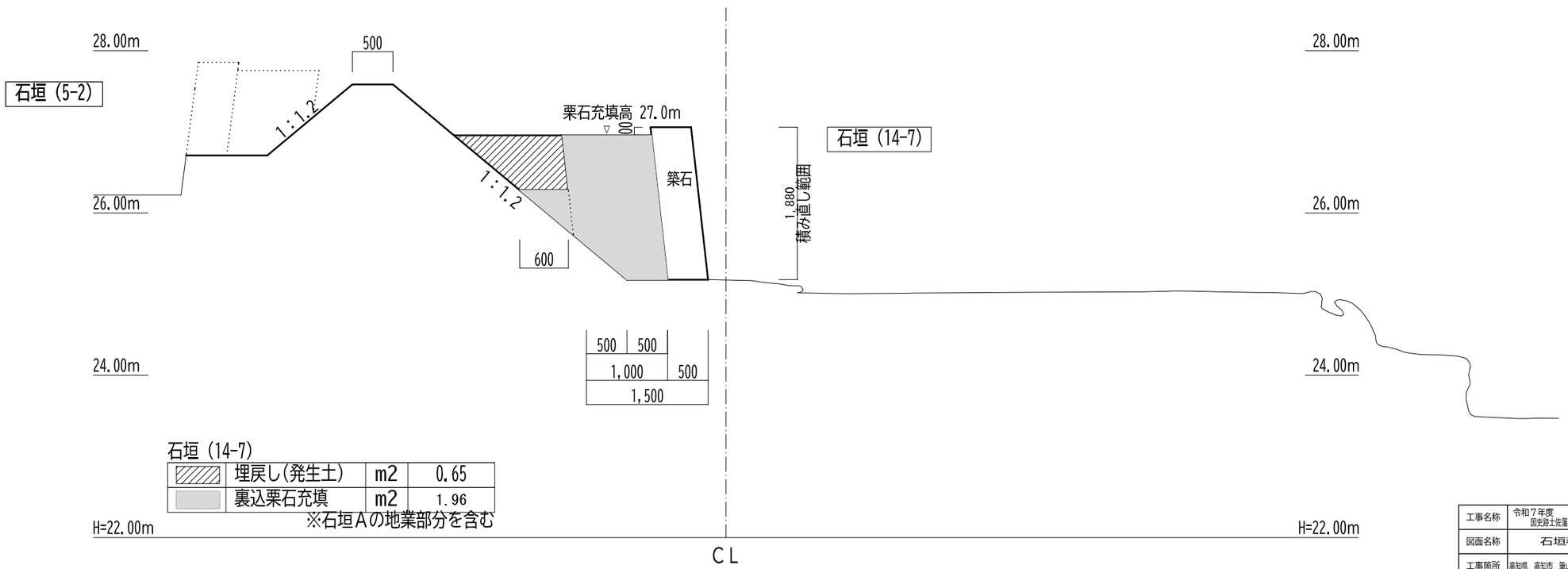

石垣（14-7）

	埋戻し(発生土)	m2	0.65
	裏込栗石充填	m2	1.96

※石垣Ａの地業部分を含む

0 1 2 3 4 5m

※石垣の積み直し高さは積み直し立面図に示す

工事名称	令和７年度 国史跡土佐藩主山内家墓所保存整備工事(石垣解体等)		
図面名称	石垣積み直し断面図４		
工事箇所	高知県 高知市 鴨山町	縮 尺	S=1/30
設計種別	実施設計	図面番号	20／22
事務所名	公益財団法人土佐山内記念財団		
会 社 名			

断面9

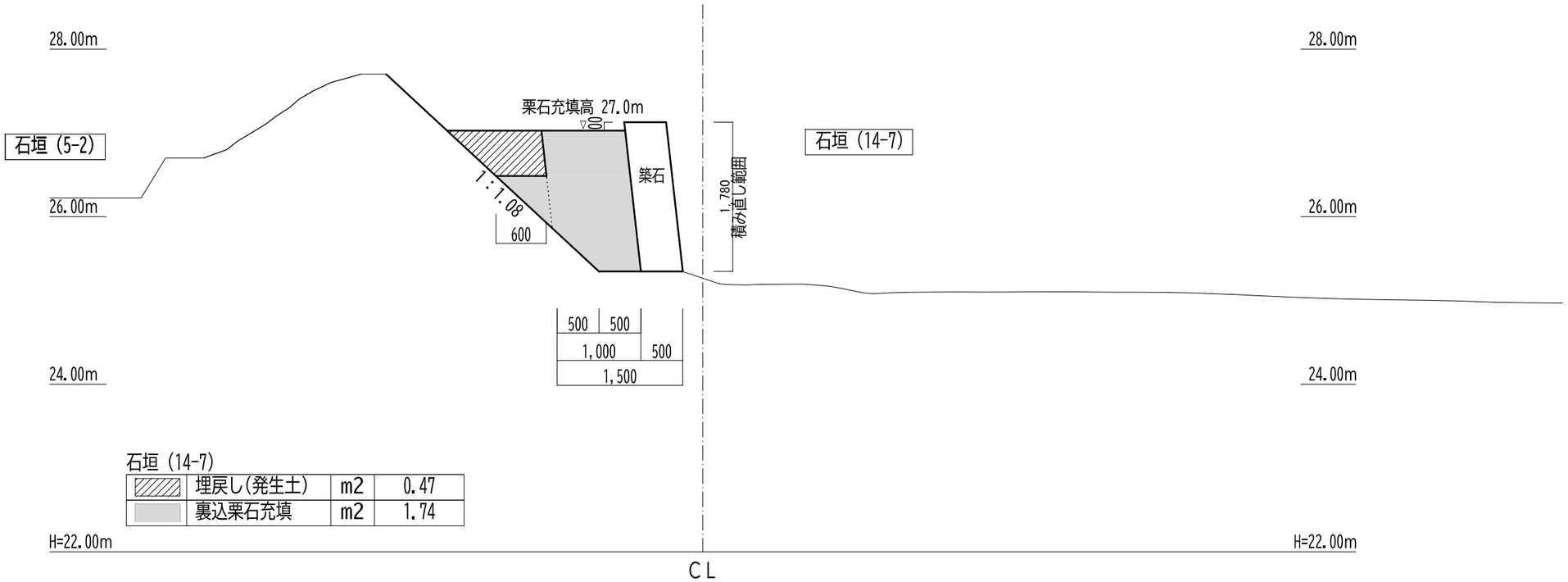

石垣（14-7）

	埋戻し(発生土)	m2	0.47
	裏込栗石充填	m2	1.74

断面10

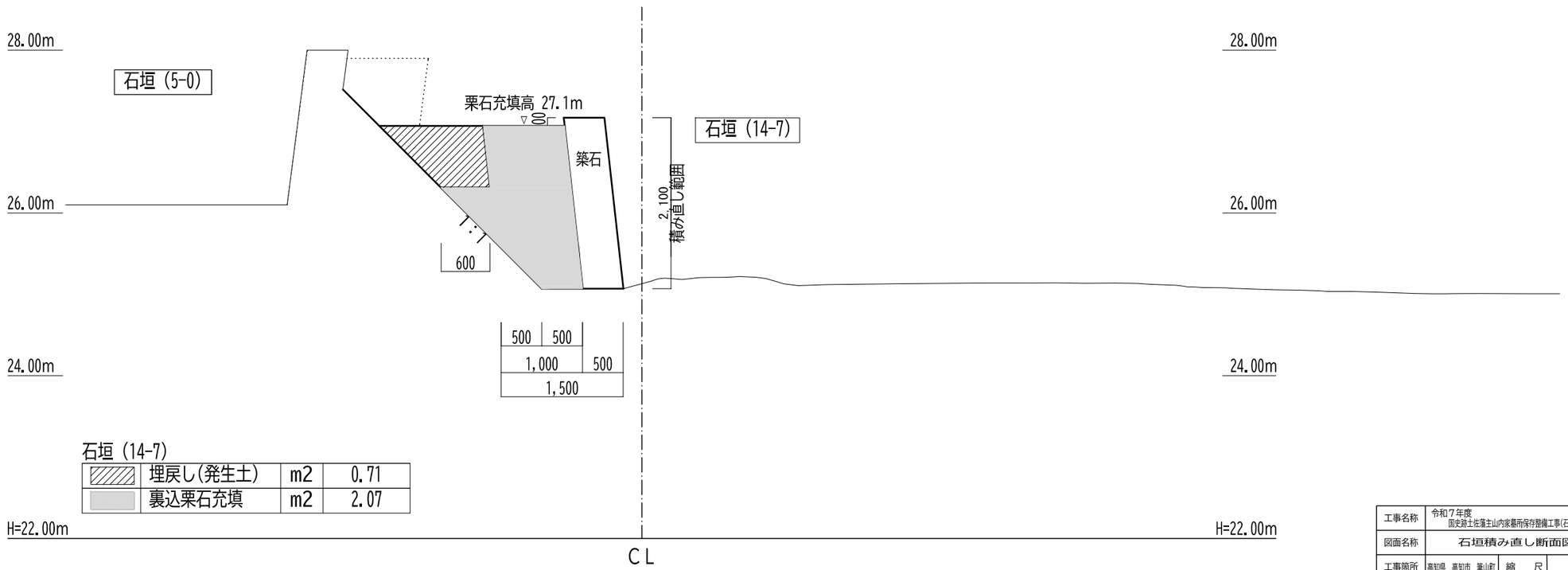

石垣（14-7）

	埋戻し(発生土)	m2	0.71
	裏込栗石充填	m2	2.07

0 1 2 3 4 5m

※石垣の積み直し高さは積み直し立面図に示す

工事名称	令和７年度 国史跡土佐藩主山内家墓所保存整備工事(石垣解体等)		
図面名称	石垣積み直し断面図５		
工事箇所	高知県 高知市 鴨山町	縮 尺	S=1/30
設計種別	実施設計	図面番号	21／22
事務所名	公益財団法人土佐山内記念財団		
会 社 名			

断面11

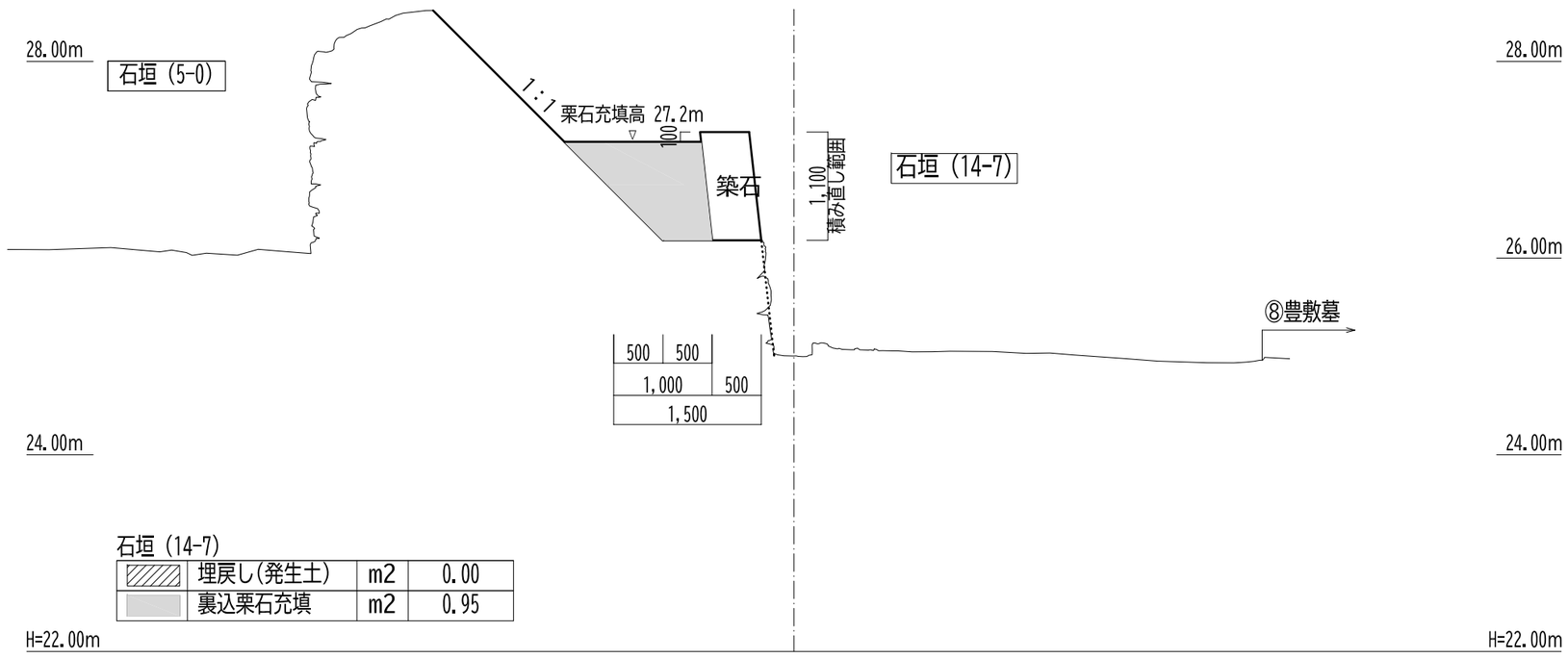

石垣（14-7）

	埋戻し(発生土)	m2	0.00
	裏込栗石充填	m2	0.95

断面12

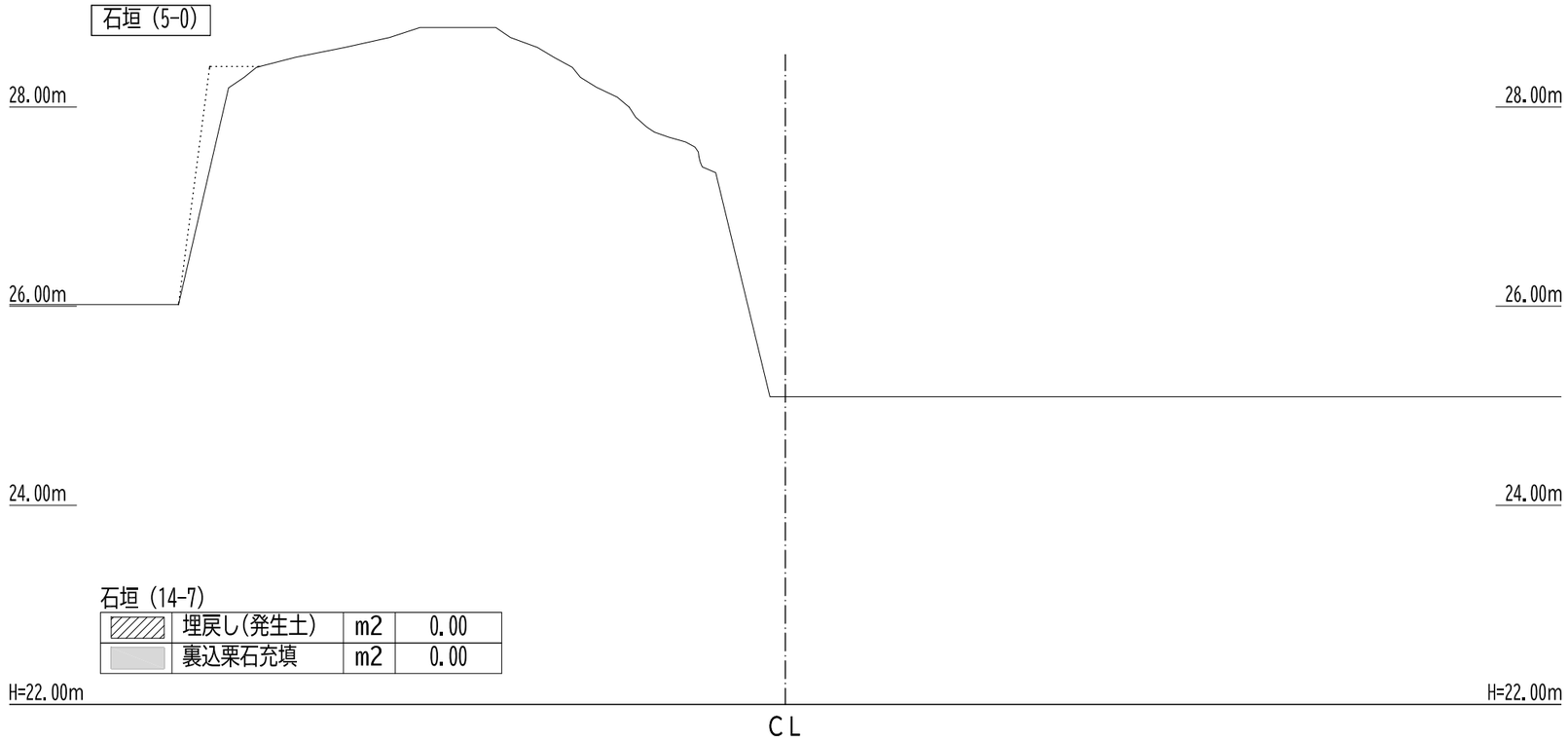

石垣（14-7）

	埋戻し(発生土)	m2	0.00
	裏込栗石充填	m2	0.00

0 1 2 3 4 5m

※石垣の積み直し高さは積み直し立面図に示す

工事名称	令和７年度 国史跡土佐藩主山内家墓所保存整備工事(石垣解体等)		
図面名称	石垣積み直し断面図６		
工事箇所	高知県 高知市 葛山町	縮 尺	S=1/30
設計種別	実施設計	図面番号	22／22
事務所名	公益財団法人土佐山内記念財団		
会 社 名			